



REPUBLIKA HRVATSKA  
KOPRIVNIČKO-KRIŽEVAČKA ŽUPANIJA  
OPĆINA DRNJE

KLASA: 350-02/14-01/05  
URBROJ: 2137/04-16-178  
Drnje, 1. kolovoza 2016.

## IZVJEŠĆE O JAVNOJ RASPRAVI

### II. IZMJENE I DOPUNE PROSTORNOG PLANA UREĐENJA OPĆINE DRNJE

Nositelj izrade Prostornog plana:

OPĆINA DRNJE  
NAČELNIK: SLAVKO LOTH

Stručni izrađivač Prostornog plana:



Zavod za prostorno uređenje Koprivničko-križevačke županije

Odgovorni voditelj izrade Prostornog plana:

ZLATKO FILIPOVIĆ, dipl.ing.arh., ovl.arh.urb., A-U 257

## SADRŽAJ:

<b>1. UVOD</b> .....	3
<b>2. ZAKLJUČAK O UTVRĐIVANJU PRIJEDLOGA ZA JAVNU RASPRAVU</b> .....	5
<b>3. PODACI IZ OBJAVE JAVNE RASPRAVE</b> .....	6
3.1. Preslika oglasa na mrežnoj stranici Ministarstva graditeljstva i prostornoga uređenja..	7
3.2. Preslika oglasa na mrežnoj stranici Općine Drnje .....	8
3.3. Preslika oglasa u dnevnom tisku.....	9
3.4. Preslika oglasa na mrežnoj stranici Zavoda .....	10
<b>4. POSEBNA OBAVIJEST O JAVNOJ RASPRAVI S POPISOM SUDIONIKA</b> .....	11
<b>5. JAVNO IZLAGANJE</b> .....	14
5.1. Zapisnik o javnom izlaganju .....	14
5.2. Knjiga primjedbi .....	25
<b>6. MIŠLJENJA, PRIJEDLOZI I PRIMJEDBE NA PRIJEDLOG PROSTORNOG PLANA PRISTIGLI ZA VRIJEME JAVNE RASPRAVE</b> .....	27
<b>7. MIŠLJENJA, PRIJEDLOZI I PRIMJEDBE NA PRIJEDLOG PROSTORNOG PLANA PRISTIGLI NAKON JAVNE RASPRAVE</b> .....	36
<b>8. ZAKLJUČAK</b> .....	37
<b>9. PRESLIKE SVIH PRISTIGLIH MIŠLJENJA, PRIJEDLOGA I PRIMJEDBI</b> .....	38
<b>10. PRESLIKE SVIH POVRATNICA KAO DOKAZ PRIMITKA POSEBNE PISANE OBAVIJESTI O JAVNOJ RASPRAVI</b> .....	56

Temeljem članka 102. Zakona o prostornom uređenju („Narodne novine“ broj 153/13), (u daljnjem tekstu: Zakon), nositelj izrade općinski načelnik Općine Drnje i odgovorni voditelj stručnog izrađivača u ime Zavoda za prostorno uređenje Koprivničko-križevačke županije, Koprivnica (u daljnjem tekstu: Zavod), obrađuju mišljenja, prijedloge i primjedbe pristigle tijekom javne rasprave i iznesene tijekom javnog izlaganja o Prijedlogu II. Izmjena i dopuna Prostornog plana uređenja Općine Drnje (u daljnjem tekstu: Prostorni plan) te zajedno pripremaju **IZVJEŠĆE O JAVNOJ RASPRAVI**.

## 1. UVOD

Na temelju članka 94. Zakona i Odluke o izradi II. Izmjena i dopuna Prostornog plana uređenja Općine Drnje („Službeni glasnik Koprivničko-križevačke županije” broj 10/14), nositelj izrade Općina Drnje, Jedinostveni upravni odjel Općine Drnje održao je javnu raspravu o Prijedlogu Prostornog plana u svrhu pribavljanja potrebnih mišljenja, prijedloga i primjedbi.

Općinski načelnik Općine Drnje, Slavko Loth, na temelju članka 95. Zakona donosi 18. lipnja 2016. godine *Zaključak o utvrđivanju Prijedloga II. Izmjena i dopuna Prostornog plana uređenja Općine Drnje za javnu raspravu*.

Sukladno Zaključku općinskog načelnika Općine Drnje i temeljem članka 81. Zakona, Općina Drnje, Jedinostveni upravni odjel proveo je javnu raspravu o Prijedlogu Prostornog plana. Javna rasprava o Prijedlogu Prostornog plana trajala je 15 dana, od 06. srpnja do 20. srpnja 2016. godine, a javni uvid mogao se izvršiti za vrijeme trajanja javne rasprave u prostorijama Općine Drnje svakog radnog dana od 8,00 do 14,00 sati.

Mjesto, datum i vrijeme početka i trajanje javnog uvida u Prijedlog Prostornog plana te mjesto, datum i vrijeme početka javnog izlaganja objavljeni su najmanje osam dana prije početka javne rasprave, sukladno članku 96. Zakona:

- na mrežnoj stranici Ministarstva graditeljstva i prostornoga uređenja ([www.mgipu.hr](http://www.mgipu.hr)), od 27. lipnja 2016. godine,
- na mrežnoj stranici Općine Drnje ([www.drnje.hr](http://www.drnje.hr)), od 28. lipnja 2016. godine,
- u dnevnom tisku „24 sata“, od 29. lipnja 2016. godine i
- na mrežnoj stranici Zavoda za prostorno uređenje Koprivničko-križevačke županije ([www.prostorno-kkz.hr](http://www.prostorno-kkz.hr)), od 29. lipnja 2016. godine.

Posebnu pisanu obavijest o javnoj raspravi nositelj izrade Prostornog plana dostavio je, sukladno članku 97. Zakona, 24. lipnja 2016. godine sljedećim sudionicima:

- javnopravnim tijelima određenim posebnim propisima koja su dala zahtjeve za izradu Prostornog plana,
- javnopravnim tijelima koja su sudjelovala u OSPUO postupku i
- mještanima i drugim korisnicima prostora koji su dali zahtjeve za izradu Prostornog plana.

U skladu sa člankom 99. Zakona, tijekom javnog uvida Nositelj izrade održao je javno izlaganje o *Prijedlogu Prostornog plana* radi obrazloženja rješenja, smjernica i mjera uvedenih u Prijedlog Prostornog plana. Javno izlaganje održano je 7. srpnja 2016. godine s početkom u 10.00 sati u Društvenom domu u Drnju, Trg kralja Tomislava 30, Drnje. O

javnom izlaganju vođen je zapisnik a sudionici su mogli davati usmena mišljenja, prijedloge i primjedbe na Prijedlog Prostornog plana.

Zapisnik o javnom izlaganju (KLASA: 350-02/14-01/05, URBROJ: 2137/04-16-175 od 7. srpnja 2016. godine) sa popisom prisutnih na javnom izlaganju sastavni je dio ovoga Izvješća o javnoj raspravi.

Pisana očitovanja - mišljenja, prijedlozi i primjedbe na Prijedlog Prostornog plana mogli su se podnositi tijekom cijelog vremena trajanja javne rasprave zaključno do 20. srpnja 2016. godine, u Zapisnik za vrijeme javnog izlaganja, na mjestu javnog uvida u Knjigu primjedbi te pisanim putem na adresu Općine Drnje.

Za vrijeme trajanja javne rasprave na adresu Općine Drnje stiglo je pismenim putem deset (10) pismenih očitovanja od sudionika javne rasprave, u Knjigu primjedbi nije upisana niti jedna primjedba a tijekom javnog izlaganja sva mišljenja, prijedlozi i primjedbe ušli su u Zapisnik o javnoj raspravi.

Nakon trajanja javne rasprave na adresu Općine Drnje stiglo je pismenim putem jedno (1) pismeno očitovanje koje je uvršteno u ovo Izvješće o javnoj raspravi.

U nastavku slijede akti i drugi dokazi objave javne rasprave, posebne pisane obavijesti o javnoj raspravi, zapisnik o javnom izlaganju sa popisom sudionika u javnoj raspravi, pristigla mišljenja, prijedlozi i primjedbe te njihova obrazloženja.

## 2. ZAKLJUČAK O UTVRĐIVANJU PRIJEDLOGA ZA JAVNU RASPRAVU

Na temelju članka 95. stavak 2. Zakona o prostornom uređenju („Narodne novine“ broj 153/13) i članka 41. Statuta Općine Drnje („Službeni glasnik Koprivničko-križevačke županije“ broj 5/14), općinski načelnik Općine Drnje 18. lipnja 2016. godine, donio je

### ZAKLJUČAK o utvrđivanju Prijedloga II. Izmjena i dopuna Prostornog plana uređenja Općine Drnje za javnu raspravu

#### I.

Na temelju Nacrta Prijedloga II. Izmjena i dopuna Prostornog plana uređenja Općine Drnje utvrđuje se Prijedlog II. Izmjena i dopuna Prostornog plana uređenja Općine Drnje za javnu raspravu, a koji se nalazi u prilogu i čini sastavni dio ovog Zaključka.

#### II.

Javna rasprava će trajati 15 dana, od **06. srpnja 2016. godine do 20. srpnja 2016. godine**. Javni uvid u Prijedlog II. Izmjena i dopuna Prostornog plana uređenja Općine Drnje moći će se izvršiti za vrijeme trajanja javne rasprave u prostorijama Općine Drnje, Trg kralja Tomislava 29, Drnje svakog radnog dana u vremenu od 8,00 do 14,00 sati i na mrežnim stranicama Općine Drnje [www.drnje.hr](http://www.drnje.hr)

#### III.

Javno izlaganje Prijedloga II. Izmjena i dopuna Prostornog plana uređenja Općine Drnje organizirat će se u Društvenom domu u Drnju, Trg kralja Tomislava 30, Drnje i to **07. srpnja 2016. godine u 10,00 sati**.

#### IV.

Primjedbe i prijedlozi na Prijedlog II. Izmjena i dopuna Prostornog plana uređenja Općine Drnje sudionici mogu davati tijekom javne rasprave, zaključno sa 20. srpnja 2016. godine i to na slijedeći način:

- postavljanjem pitanja tijekom javnog izlaganja o predloženim rješenjima,
- davanjem prijedloga i primjedbi u zapisnik za vrijeme izlaganja,
- upućivanjem pisanih prijedloga i primjedbi Jedinственном upravnom odjelu Općine Drnje, Trg kralja Tomislava 29, Drnje.

Prijedlozi i primjedbe koji nisu dostavljeni u roku ili nisu čitljivo napisani, ne moraju se uzeti u obzir u pripremi Izvješća o javnoj raspravi.

#### V.

Javna rasprava o Prijedlogu II. Izmjena i dopuna Prostornog plana uređenja Općine Drnje objavit će se u dnevnom tisku, na mrežnim stranicama Ministarstva graditeljstva i prostornoga uređenja te na mrežnim stranicama Općine Drnje.

KLASA: 350-02/14-01/05  
URBROJ: 2137/04-16-163  
Drnje, 18. lipanj 2016.

OPĆINSKI NAČELNIK:  
SLAVKO LOTH



### 3. PODACI IZ OBJAVE JAVNE RASPRAVE

Na temelju članka 96. stavak 2. Zakona o prostornom uređenju („Narodne novine“ broj 153/13.) i Zaključka općinskog načelnika Općine Drnje, KLASA: 350-02/14-01/05, URBROJ: 2137/04-16-163 od 18. lipnja 2016. godine objavljuje se

**JAVNA RASPRAVA  
o Prijedlogu II. Izmjena i dopuna  
Prostornog plana uređenja Općine Drnje**

Javna rasprava sastoji se od javnog uvida i javnog izlaganja.

1. Javna rasprava će trajati 15 dana, od **06. srpnja 2016. godine do 20. srpnja 2016. godine.**
2. Javni uvid u Prijedlog II. Izmjena i dopuna Prostornog plana uređenja Općine Drnje moći će se izvršiti za vrijeme trajanja javne rasprave u prostorijama Općine Drnje, Trg kralja Tomislava 29, Drnje, svakog radnog dana u vremenu od 8,00 do 14,00 sati i na mrežnim stranicama Općine Drnje [www.drnje.hr](http://www.drnje.hr).
3. Javno izlaganje Prijedloga II. Izmjena i dopuna Prostornog plana uređenja Općine Drnje organizirat će se u Društvenom domu u Drnju, Trg kralja Tomislava 30, Drnje, i to **07. srpnja 2016. godine u 10,00 sati.**
4. Primjedbe i prijedlozi na Prijedlog II. Izmjena i dopuna Prostornog plana uređenja Općine Drnje sudionici mogu davati tijekom javne rasprave, zaključno sa 20. srpnja 2016. godine i to na slijedeći način:
  - postavljanjem pitanja tijekom javnog izlaganja o predloženim rješenjima,
  - davanjem prijedloga i primjedbi u zapisnik za vrijeme izlaganja,
  - upućivanjem pisanih prijedloga i primjedbi Jedinственом upravnom odjelu Općine Drnje, Trg kralja Tomislava 29, Drnje.

Prijedlozi i primjedbe koji nisu dostavljeni u roku ili nisu čitljivo napisani, ne moraju se uzeti u obzir u pripremi Izvješća o javnoj raspravi.

KLASA: 350-02/14-01/05  
URBROJ: 2137/04-16-164  
Drnje, 19. lipanj 2016.





### 3.1. Preslika oglasa na mrežnoj stranici Ministarstva graditeljstva i prostornoga uređenja ([www.mgipu.hr](http://www.mgipu.hr)), od 27. lipnja 2016. godine

The screenshot shows the website of the Ministry of Construction and Spatial Planning of the Republic of Croatia. The main content area is titled "Informacije o javnim raspravama" (Information about public hearings). It contains a list of 19 public hearings held between June 13 and June 27, 2016. Each entry includes the date, the type of document (e.g., amendment, supplement), the location, and the specific area being planned. The list is as follows:

- 27.06.2016. - Informacija o javnoj raspravi o prijedlogu izmjena i dopuna Detaljnog plana uređenja "Stari nogometni igralište" u Poreču
- 27.06.2016. - Informacija o javnoj raspravi o prijedlogu II. izmjena i dopuna Prostornog plana uređenja Općine Ernye
- 27.06.2016. - Informacija o javnoj raspravi o prijedlogu II. izmjena i dopuna Prostornog plana uređenja Općine Sveti Petar Orehovec sa smanjenim sahrizjem
- 23.06.2016. - Informacija o javnoj raspravi o prijedlogu IV. izmjena i dopuna Prostornog plana uređenja Općine Drenovci
- 23.06.2016. - Informacija o javnoj raspravi o prijedlogu izmjena i dopuna Detaljnog plana uređenja "Center" Drenovo
- 23.06.2016. - Informacija o javnoj raspravi o prijedlogu IV. izmjena i dopuna Prostornog plana uređenja područja KOSTELI - Pakoštane
- 20.06.2016. - Informacija o javnoj raspravi o prijedlogu IV. izmjena i dopuna Urbanističkog plana uređenja dijela naselja Štrmec, Orehje, Breznice i Isuški, Sveta Nedelja Prijedlog plana
- 20.06.2016. - Informacija o javnoj raspravi o prijedlogu Urbanističkog plana uređenja lake Novija
- 17.06.2016. - Informacija o javnoj raspravi o prijedlogu I. izmjena i dopuna Prostornog plana uređenja Općine Svirgova
- 17.06.2016. - Informacija o javnoj raspravi o prijedlogu stvaranja izvan snage Detaljnog plana uređenja lokalitete u Delnicama
- 17.06.2016. - Informacija o javnoj raspravi o prijedlogu izmjena i dopuna Urbanističkog plana uređenja područja KOSTELI - Pakoštane
- 17.06.2016. - Informacija o ponovnoj javnoj raspravi o Strateškog studij utjecaja na okoliš i izmijenjenom prijedlogu IV. izmjena i dopuna Prostornog plana šibljovarsko-bilogorske županije
- 16.06.2016. - Informacija o javnoj raspravi o prijedlogu Urbanističkog plana uređenja zapadnog dijela naselja Sivika Ves, Grad Čakovec
- 15.06.2016. - Informacija o javnoj raspravi o prijedlogu izmjena i dopuna Detaljnog plana uređenja "Poslovna zona Dubravica", Medković
- 15.06.2016. - Informacija o javnoj raspravi o prijedlogu Urbanističkog plana uređenja zone ugostiteljsko-turističke namjene Česarića-Trobračica, Karlobag
- 14.06.2016. - Informacija o javnoj raspravi o prijedlogu II. (izjavnih) izmjena i dopuna Prostornog plana uređenja Općine Jergina
- 13.06.2016. - Informacija o ponovnoj javnoj raspravi o prijedlogu II. izmjena i dopuna Generalnog urbanističkog plana Zaprešića
- 10.06.2016. - Informacija o javnoj raspravi o prijedlogu izmjena i dopuna

The left sidebar contains navigation menus for "NASLOVNICA", "NOVOSTI I NAJAVE", "O NAMA", "GRADITELJSTVO", "INTEGRIRANI IZVEDENJE", "ENERGETSKA UČINKOVITOST", "STANOVANJE", "PROCJENA VRIJEDNOSTI NEKRETNINA", and "KOMBINIRANO GOSPODARSTVO". The right sidebar features a search bar, language options (ENGLISH), and various service icons like "eDozvola", "OGLASNA PLOČA", "ENERGETSKA obnovna agrar", "AGENCIJA ZA održavanje nezavršene izgradnje", "OZAKONJENJE nezavršene izgradnje", "IZVJEŠĆE O RADU", "REGISTAR BROJA RIJEŠENIH ZAHTEVA ZA OZAKONJENJE", "VODIČ KROZ GRADNJU", and "PROJEKCIJA vrijednosti nekretnosti".

3.2. Preslika oglasa na mrežnoj stranici Općine Drnje ([www.drnje.hr](http://www.drnje.hr)), od 28. lipnja 2016. godine

The screenshot shows a website interface with a green header. On the left side, there is a vertical navigation menu with icons and text: 'Javna nabava' (Public procurement), 'Javni pozivi i natječaji' (Public calls and tenders), 'Prostorni planovi' (Spatial plans), 'Dječji vrtić "Vrapčić"' (Nursery "Vrapčić"), and 'Lag Podravina' (Lag Podravina). The main content area features a prominent announcement box with the title 'JAVNA RASPRAVA o Prijedlogu II. Izmjena i dopuna Prostornog plana uređenja Općine Drnje 28.6.2016'. Below the title, there is a detailed text block explaining the public consultation process, including dates from June 6 to June 20, 2016, and the location at the community center in Drnje. A document icon is visible to the right of the text. At the bottom of the page, there is a dark grey sidebar with a poll question: 'Koji je, po vama, događaj godine u našoj Općini u minuljoj godini?' (Which event do you consider the event of the year in our municipality in the past year?). The poll options are 'Nisam siguran/na', 'Ispisivanje', and 'Nabava', with a 'Glasaj' (Vote) button and a 'Rezultati' (Results) link below.



3.3. Preslika oglasa u dnevnom tisku „24 sata“, od 29. lipnja 2016. godine

Na temelju članka 96. stavak 2. Zakona o prostornom uređenju („Narodne novine“ broj 153/13.) i Zaključka **općinskog načelnika Općine Drnje**, KLASA: 350-02/14-01/05, URBROJ: 2137/04-16-163 od 18. lipnja 2016. godine objavljuje se

**JAVNA RASPRAVA**  
**o Prijedlogu II. Izmjena i dopuna**  
**Prostornog plana uređenja Općine Drnje**

Javna rasprava sastoji se od javnog uvida i javnog izlaganja.

1. Javna rasprava će trajati 15 dana, **od 06. srpnja 2016. godine do 20. srpnja 2016. godine.**
2. Javni uvid u Prijedlog II. Izmjena i dopuna Prostornog plana uređenja Općine Drnje moći će se izvršiti za vrijeme trajanja javne rasprave u prostorijama Općine Drnje, Trg kralja Tomislava 29, Drnje, svakog radnog dana u vremenu od 8,00 do 14,00 sati i na mrežnim stranicama Općine Drnje **www.drnje.hr**.
3. Javno izlaganje Prijedloga II. Izmjena i dopuna Prostornog plana uređenja Općine Drnje organizirat će se u Društvenom domu u Drnju, Trg kralja Tomislava 30, Drnje, i to **07. srpnja 2016. godine u 10,00 sati.**
4. Primjedbe i prijedlozi na Prijedlog II. Izmjena i dopuna Prostornog plana uređenja Općine Drnje sudionici mogu davati tijekom javne rasprave, zaključno sa 20. srpnja 2016. godine i to na slijedeći način:
  - postavljanjem pitanja tijekom javnog izlaganja o predloženim rješenjima,
  - davanjem prijedloga i primjedbi u zapisnik za vrijeme izlaganja,
  - upućivanjem pisanih prijedloga i primjedbi Jedinostvenom upravnom odjelu Općine Drnje, Trg kralja Tomislava 29, Drnje.

Prijedlozi i primjedbe koji nisu dostavljeni u roku ili nisu čitljivo napisani, ne moraju se uzeti u obzir u pripremi Izvješća o javnoj raspravi.

KLASA: 350-02/14-01/05  
URBROJ: 2137/04-16-164  
Drnje, 19. lipanj 2016.

OPĆINSKI NAČELNIK:  
SLAVKO LOTH

3.4. Preslika oglasa na mrežnoj stranici Zavoda za prostorno uređenje Koprivničko-križevačke županije ([www.prostorno-kkz.hr](http://www.prostorno-kkz.hr)), od 29. lipnja 2016. godine

**ZAVOD ZA PROSTORNO UREĐENJE KOPRIVNIČKO-KRIŽEVAČKE ŽUPANIJE**

NOVOSTI | PROSTORNI PLANOVİ | STRANKE U PROSTORU | GIS | PROJEKTI | O NAMA

### Javna rasprava o Prijedlogu II. ID PPUO Drije

Oglašeno 29. lipnja 2016.

Na temelju članka 96. stavak 2. Zakona o prostornom uređenju („Narodne novine“ broj 152/13.) i Zaključka sucrotolog načelnika Općine Drije, KLASA: 351-02/14-01/05, URBICU: 2137/04-15-162 od 18. lipnja 2016. godine objavljuje se

**JAVNA RASPRAVA**  
o Prijedlogu II. stupnja i dopuna  
Prostornog plana uređenja Općine Drije

Javna rasprava sastoji se od javnog uvida i javnog slušanja.

- Javna rasprava će trajati 15 dana, od 06. srpnja 2016. godine do 20. srpnja 2016. godine.
- Javni uvid u Prijedlog II. stupnja i dopuna Prostornog plana uređenja Općine Drije moći će se izvršiti za vrijeme trajanja javne rasprave u prostorijama Općine Drije, Trg kralja Tomislava 29, Drije, svakog radnog dana u vremenu od 8,00 do 14,00 sati. U tu mrežnim stranicama Općine Drije [www.drije.hr](http://www.drije.hr).
- Javno slušanje Prijedloga II. stupnja i dopuna Prostornog plana uređenja Općine Drije organizirat će se u Otvorenom skupu u Driju, Trg kralja Tomislava 30, Drije, i to 07. srpnja 2016. godine u 10,00 sati.
- Priopćenje i predmetni na Prijedlog II. stupnja i dopuna Prostornog plana uređenja Općine Drije autorizirani mogu davati svakom javno raspravnik, zaključno sa 20. srpnja 2016. godine i to na sljedeći način:
  - postavljanjem pitanja tijekom javnog slušanja u predviđenim odjelima,
  - stavljanjem predloga i primjedbi u zapečik sa vrijeme trajanja,
  - elektroničkim (e-mail) prijedloga i primjedbi elektroničkim ispisivanjem odjela Općine Drije, Trg kralja Tomislava 29, Drije.

Prijedlog i primjedbe koji nisu dostavljeni u roku ili nisu otvoreno napisani, ne moraju se uzeti u obzir u pripremi Izjave o javnoj raspravi.

KLASA: 351-02/14-01/05  
URBICU: 2137/04-15-164 OPĆINSKI NAČELNIK  
Drije, 19. lipnja 2016. SLAVKO LOTH

**Attachments:**

II ID PPUO Drije_OBRUZIŠTENJE_PRIJEDLOG.pdf	11 6563 KB
II ID PPUO Drije_OBRUZIŠTENJE_PRIJEDLOG.pdf	11 3464 KB
KARTA 1_KORISTENJE I PAVLJENA POKROVNINA.jpg	11 2392 KB
KARTA 2_INFRASTRUKTURNE MREŽE.jpg	11 2917 KB
KARTA 3_UPOREBNE ZONE, OGRANIČENJE I ZAŠTITA PROSTORA.jpg	11 3444 KB
KARTA 4.1_GRAĐEVINSKI PODRUČJE NASELJA DIONE I BOTOVCI.jpg	11 5026 KB
KARTA 4.2_GRAĐEVINSKI PODRUČJE NASELJA TOBČIĆI.jpg	11 3295 KB
KARTA 4.3_IZDVOJENO GRADJEVINSKI PODRUČJE - KRZEVCI ŠKREBIĆI.jpg	11 4471 KB
KARTA 4.4_IZDVOJENO GRADJEVINSKI PODRUČJE - EKSPLOATACIJA.jpg	11 2791 KB
KARTA 4.5_IZDVOJENO GRADJEVINSKI PODRUČJE - TRISTIČKO-UGOSTITELJSKA PAVLJENA.jpg	11 1241 KB
KARTA 4.6_IZDVOJENO GRADJEVINSKI PODRUČJE - SPORTSKI REKREACIJSKA NASELJENA.jpg	11 1661 KB
KARTOGRAF 1_TERITORIJSKO-POSREDOVANJE.jpg	11 293 KB
KARTOGRAF 2_SISTAR SREDNJEVIH NASELJA.jpg	11 251 KB
KARTOGRAF 4_NIŽAPOSRETOVANJE I POSREDOVANJE_POVOLJNE.jpg	11 524 KB
KARTOGRAF 5_1_POŠTA I TELEKOMUNIKACIJE.jpg	11 354 KB
KARTOGRAF 5_2_1_PLINOPROJEKCIJE I EPJE.jpg	11 907 KB
KARTOGRAF 5_2_2_ELEKTROENERGIJSKI SISTARI.jpg	11 897 KB
KARTOGRAF 5_3_1_KORISTENJE VODNE I ODVOJENJA OTPADNE VODE.jpg	11 512 KB
KARTOGRAF 5_3_2_UREĐENJE VODOTOKA I VODA.jpg	11 540 KB
KARTOGRAF 5_POSTUPAK I OTPADNI.jpg	11 897 KB
KARTOGRAF 5_PODNEVNIJE.jpg	11 861 KB

< PRE | DALJE >

**NAŠA LOKACIJA**  
Google Maps

SRPNJ 2016

Po	Ut	Ša	Če	Pe	Šu	Ne
				1	2	3
4	5	6	7	8	9	10
11	12	13	14	15	16	17
18	19	20	21	22	23	24
25	26	27	28	29	30	31

**Partneri**

- OPĆINA KOPRIVNIČKO-KRIŽEVAČKA ŽUPANIJE
- PORA
- OPĆINA DRIJE

**Projekti**

**Aktuelni**

- MINIATURA 2020

**Završeni**

- NATURE
- Attract-us
- SEE River

#### 4. POSEBNA OBAVIJEST O JAVNOJ RASPRAVI S POPISOM SUDIONIKA



REPUBLIKA HRVATSKA  
KOPRIVNIČKO - KRIŽEVAČKA ŽUPANIJA  
OPĆINA DRNJE  
OPĆINSKI NAČELNIK

KLASA: 350-02/14-01/05  
URBROJ: 2137/04-16-165  
Drnje, 24. lipnja 2016.

- SVIMA -

**PREDMET: II. Izmjene i dopune Prostornog plana uređenja Općine Drnje**  
- Posebna obavijest o javnoj raspravi

Na temelju članka 97. Zakona o prostornom uređenju („Narodne novine“ broj 153/13) obavještavamo Vas da je objavljena javna rasprava na Prijedlog **II. Izmjene i dopune Prostornog plana uređenja Općine Drnje**.

Javna rasprava će trajati 15 dana, od **06. srpnja 2016. godine do 20. srpnja 2016. godine**.

Javni uvid u Prijedlog II. izmjena i dopuna Prostornog plana uređenja Općine Drnje moći će se izvršiti za vrijeme trajanja javne rasprave u prostorijama Općine Drnje, Trg kralja Tomislava 29, Drnje svakog radnog dana u vremenu od 8,00 do 14,00 sati i na mrežnim stranicama Općine Drnje [www.drnje.hr](http://www.drnje.hr).

Javno izlaganje Prijedloga II. Izmjena i dopuna Prostornog plana uređenja Općine Drnje organizirat će se u Društvenom domu u Drnju, Trg kralja Tomislava 30, Drnje i to **07. srpnja 2016. godine u 10,00 sati**.

Sukladno članku 101. Zakona o prostornom uređenju, javnopravno tijelo koje je dalo, odnosno trebalo dati zahtjeve za izradu II. Izmjene i dopune Prostornog plana uređenja Općine Drnje u javnoj raspravi sudjeluje davanjem mišljenja o prihvaćanju tih zahtjeva, odnosno mišljenja o primjeni posebnog propisa i/ili dokumenta koji je od utjecaja na predmetne izmjene.

Ako svoje mišljenje ne dostavite u gore navedenom roku, smatra se da je mišljenje dano i da je prijedlog izrađen u skladu s danim zahtjevima, odnosno s posebnim propisom i/ili dokumentom koji je od utjecaja na prostorni plan.

S poštovanjem,

OPĆINSKI NAČELNIK:  
SLAVKO LOTH



Dostaviti:

1. Zavod za prostorno uređenje Koprivničko-križevačke županije, Florijanski trg 4/I, 48000 Koprivnica,
2. Upravni odjel za prostorno uređenje, gradnju, zaštitu okoliša i zaštitu prirode Koprivničko-križevačke županije, Antuna Nemčića 5, 48000 Koprivnica,
3. Upravni odjel za gospodarstvo, komunalne djelatnosti i poljoprivredu Koprivničko-križevačke županije, Nemčićeva 5, Koprivnica,
4. Ministarstvo gospodarstva, Uprava za industrijsku politiku, energetiku i rudarstvo, Sektor za rudarstvo, Ulica grada Vukovara 78, 10000 Zagreb,
5. Ministarstvo gospodarstva, Uprava za industrijsku politiku, energetiku i rudarstvo, Sektor za energetiku, Služba za obnovljive izvore energije, energetske učinkovitost i nove tehnologije, Ulica grada Vukovara 78, 10000 Zagreb,
6. Ministarstvo poljoprivrede, Uprava poljoprivrede i prehrambene industrije, Ulica grada Vukovara 78, 10000 Zagreb,
7. Ministarstvo poljoprivrede, Uprava šumarstva, lovstva i drvne industrije, Trg kralja Petra Krešimira IV br. 1, 10000 Zagreb,
8. Ministarstvo poljoprivrede, Uprava vodnog gospodarstva, Ulica grada Vukovara 78, Zagreb
9. Ministarstvo zaštite okoliša i prirode, Uprava za zaštitu prirode, Ulica Republike Austrije 14, 10000 Zagreb,
10. Ministarstvo kulture, Uprava za zaštitu kulturne baštine, Konzervatorski odjel u Bjelovaru, Trg E. Kvaternika 6, 43000 Bjelovar,
11. INA industrija nafte d.d., Zagreb, SD istraživanja i proizvodnje nafte i plina, Šubićeva 29, 10000 Zagreb,
12. Hrvatske ceste d.o.o. za upravljanje, građenje i održavanje državnih cesta, Zagreb, Vončinina 3, 10000 Zagreb,
13. Županijska uprava za ceste Koprivničko-križevačke županije, I.Z. Dijankovečkog 3, 48260 Križevci,
14. Hrvatske vode, Vodnogospodarski odjel za vodno područje slivova Drave i Dunava, Vodnogospodarski odsjek Varaždin, Međimurska 26 B, 42000 Varaždin,
15. Hrvatske vode, VGO Osijek, VGI Đurđevac, Ulica Antuna Radića 8 B, 48350 Đurđevac,
16. KOPRIVNICA – PLIN distribucija plina d.o.o. Koprivnica, Mosna 15, Koprivnica,
17. HŽ Infrastruktura, Mihanovićeveva 12, 10000 Zagreb,
18. HŽ Infrastruktura d.o.o., Razvoj i investicijsko planiranje, Mihanovićeveva 12, Zagreb,
19. JANAF, Jadranski naftovod, Sektor investicija i IT, Ulica grada Vukovara 14, 10000 Zagreb,
20. PLINACRO d.o.o. Zagreb, Savska cesta 88 A, 10000 Zagreb,
21. Hrvatske šume d.o.o. Zagreb, Uprava šuma podružnica Koprivnica, Ulica Ivana Meštrovića 28, 48000 Koprivnica,
22. Javna ustanova za upravljanje zaštićenim prirodnim vrijednostima na području Koprivničko-križevačke županije, Florijanski trg 4/II, Koprivnica
23. Lučka Uprava Osijek, Šetalište kardinala F. Šepera 6, Osijek
24. Zavod za javno zdravstvo Koprivničko-križevačke županije, Trg Tomislava dr. Bardeka 10/10, Koprivnica,
25. Općina Đelekovec, Mihovila Pavleka Miškine 1, Đelekovec,
26. Općina Gola, Mihovila Pavleka Miškine 1, Gola,
27. Općina Peteranec, Matije Gupca 13, Peteranec,
28. Općina Legrad, Trg Sv. Trojstva 53, Legrad i
29. Općina Koprivnički Ivanec, Ul. Matije Gupca 12, Koprivnički Ivanec.
30. Ivan Baran, KART grupa d.o.o. A.G.Matoša 6 Koprivnica
31. Damir Bijač, Kneza Domagoja 52, Koprivnica
32. Željko Varović – predstavnik skupine mještana koji su tražili zahtjeve

33. Varović Zdenko, Ločka 18/c, Drnje,
34. ŠRK PODRAVKA, Ante Starčevića 32, Koprivnica,
35. Zajednica Športsko ribolovnih klubova Koprivnica, Ivica Sabolić, Tarašćice 19, Koprivnica,
36. NEXE, IGMA d.o.o., Ciglana 10, Koprivnica,
37. ŠRK Gotalovo, gosp. Jakupec Blaženko, Jadran 1, Gotalovo, 48321 Gola
38. MUP, PU Koprivničko-križevačka, Trg E. Kumičića 18, Koprivnica
39. GKP „KOMUNALAC“ d.o.o, Mosna 15, Koprivnica,
40. KOPRIVNIČKE VODE d.o.o., Mosna 15, Koprivnica

## 5. JAVNO IZLAGANJE

### 5.1. Zapisnik o javnom izlaganju



REPUBLIKA HRVATSKA  
KOPRIVNIČKO - KRIŽEVAČKA ŽUPANIJA  
OPĆINA DRNJE

OPĆINSKI NAČELNIK

KLASA: 350-02/14-01/05  
URBROJ: 2137/04-16-175  
Drnje, 7. srpnja 2016.

**Predmet: II. Izmjene i dopune Prostornog plana uređenja Općine Drnje  
- Zapisnik o javnom izlaganju**

Sukladno članku 94. st. 1. Zakona o prostornom uređenju („Narodne novine“ broj 153/13) o Prijedlogu II. Izmjena i dopuna Prostornog plana uređenja Općine Drnje (u daljnjem tekstu: Prijedlog Prostornog Plana) provodi se *javna rasprava*.

Javna rasprava o Prijedlogu Prostornog plana trajat će 15 dana, od 06. srpnja do 20. srpnja 2016. godine, a javni uvid može se izvršiti za vrijeme trajanja javne rasprave u prostorijama Općine Drnje svakog radnog dana od 8,00 do 14,00 sati.

Mjesto, datum i vrijeme početka i trajanje javnog uvida u Prijedlog Prostornog plana te mjesto, datum i vrijeme početka javnog izlaganja objavljeni su najmanje osam dana prije početka javne rasprave u ponedjeljak 27. lipnja 2016. godine na mrežnoj stranici Ministarstva graditeljstva i prostornoga uređenja ([www.mgipu.hr](http://www.mgipu.hr)), u utorak 28. lipnja 2016. godine na mrežnoj stranici Općine Drnje ([www.drnje.hr](http://www.drnje.hr)) te u srijedu 29. lipnja 2016. godine u dnevnom tisku „24 sata“ i na mrežnoj stranici Zavoda za prostorno uređenje Koprivničko-križevačke županije ([www.prostorno-kkz.hr](http://www.prostorno-kkz.hr)).

U skladu sa člankom 99. st. 1. održano je javno izlaganje o *Prijedlogu Prostornog plana* dana 7. srpnja 2016. godine s početkom u 10.00 sati.

**Nositelj izrade:** Općina Drnje, Jedinствени upravni odjel, Trg kralja Tomislava 29, Drnje

**Stručni izrađivač:** Zavod za prostorno uređenje Koprivničko-križevačke županije, Florijanski trg 4/I, Koprivnica

**Pozvani sudionici na javnu raspravu:**

1. Javnopravna tijela određena posebnim propisima koja su dala zahtjeve za izradu Prostornog plana
2. Javnopravna tijela koja su sudjelovala u OSPUO postupku,
3. Mještani i drugi korisnici prostora.

Nakon održanog javnog izlaganja o Prijedlogu Prostornog plana sastavljen je Zapisnik o javnom izlaganju kako slijedi.

## ZAPISNIK

s javnog izlaganja o Prijedlogu Prostornog plana održanog u Društvenom domu u Drnju, Trg kralja Tomislava 30, Drnje, dana 7. srpnja 2016. godine.

Javno izlaganje Prijedloga Prostornog plana započelo je u 10,00 sati.

### UVOD

**Slavko Loth**, općinski načelnik Općine Drnje, ispred Općine Drnje pozdravio je prisutne te otvorio javno izlaganje o Prijedlogu Prostornog plana.

Nakon toga je prepustio riječ ravnatelju Zavoda za prostorno uređenje Koprivničko-križevačke županije (u daljnjem tekstu: Zavod) Zlatku Filipoviću, dipl.ing.arh. i ostalim stručnim suradnicima.

Ravnatelj Zavoda i odgovorni voditelj izrade Prostornog plana **Zlatko Filipović**, dipl.ing.arh. pozdravio je sve prisutne i rekao da Zavod radi već 20 godina te se zahvalio Općini Drnje što je Zavodu povjerena zadaća izrade Prostornog plana. Predstavio je djelatnike Zavoda koji su radili na izradi Prijedloga Prostornog plana te koji će iznijeti sadržaj izmjena i dopuna. Istaknuo je kako ovaj Prijedlog Prostornog plana ne želi nikoga sputavati, već prema zakonima uvesti reda u određenom prostoru. U uređenom prostoru lakše se snalaziti, lakše je živjeti. Suština svih tih promjena je podići cijeli kraj na jednu višu razinu. S jedne strane su različite želje, a s druge strane mogućnosti i potreba za uređenjem određenog prostora. Temelj svega je Odluka o izradi Prostornog plana, radi se prema određenoj zakonskoj proceduri, sve u svoje određeno vrijeme. Želja je da na kraju svi budu zadovoljni ovim Prostornim planom. Predao je riječ Mladenu Matici, zamjeniku ravnatelja Zavoda kako bi prisutne upoznao s procedurom izrade Prijedloga Prostornog plana.

### PREZENTACIJA PRIJEDLOGA PROSTORNOG PLANA

Stručne osobe koje su sudjelovale u izradi Prijedloga Prostornog plana održale su prezentacije prisutnima na sljedeći način:

1. Prvu prezentaciju je održao mr.sc. **Mladen Matica**, prof. geografije – pomoćnik ravnatelja Zavoda, u kojoj je detaljno pojasnio proceduru donošenja Prostornog plana te korištenje i namjenu površina te uvjete zaštite prirode. Prostorni plan uređenja Općine Drnje usvojen je 2006. godine, izrađivač je bila tvrtka iz Čakovca. I. Izmjene i dopune Prostornog plana uređenja Općine Drnje bile su prije četiri godine, izrađivač je bio Zavod. Odluka o pokretanju izrade ovog Prostornog plana donijeta je na 13. sjednici Općinskog vijeća 30. 07. 2014. godine. Pokretanje izrade temelji se na odredbama Zakona o prostornom uređenju, a ciljevi pokretanja bili su razvoj i uređenje prostora, ucrtavanje površina namijenjenih povremenom stanovanju – mješovita namjena uz obalu jezera Šoderica i ucrtavanje građevinskog područja ribičkog doma ŠRK „Šaran“ Gotalovo. Sama procedura je tekla na sljedeći način: prvo se utvrdio prijedlog Odluke o izradi Prostornog plana koji je prema Zakonu o prostornom uređenju poslan Ministarstvu zaštite okoliša i prirode radi dobivanja mišljenja. Pristigle su smjernice za zaštitu okoliša i prirode koje su ugrađene u Odluku i konačno je donijeta Odluka o izradi Prostornog plana. Nakon toga je objavljena Odluka o izradi Prostornog plana i krenulo se u prikupljanje zahtjeva prema članku 90. Zakona o prostornom uređenju. Odluka je poslana na 19 institucija i 11 ih je odgovorilo i poslalo zahtjeve. Zahtjevi su obrađeni i uvršteni u Nacrt prijedloga Prostornog



plana. U zatraženom mišljenju Upravnog odjela za prostorno uređenje, gradnju, zaštitu okoliša i zaštitu prirode Koprivničko-križevačke županije, od 19.01. 2016. Općina Drnje, kao nadležno tijelo, prema članku 64. Zakona o zaštiti okoliša ima obvezu provesti OSPUO postupak predmetnog Prostornog plana kako bi se utvrdilo da li ima razloga za provođenje Strateške procjene utjecaja Prostornog plana na okoliš. Nakon provođenja OSPUO postupka donijeta je Odluka da ne treba provoditi Stratešku procjenu utjecaja Prostornog plana na okoliš. Istovremeno je utvrđen Nacrt prijedloga Prostornog plana, na osnovu kojeg je Općinski načelnik donio Zaključak o utvrđivanju Prijedloga Prostornog plana za javnu raspravu. Svi zahtjevi moraju biti poslani do 20. srpnja da bi bili obrađeni u Izvješću sa javne rasprave a rok za izradu je 15 dana. Nakon toga se utvrđuje Konačni Prijedlog Prostornog plana od strane Općinskog načelnika i daje se Općinskom vijeću na usvajanje. Nakon usvajanja Prostornog plana slijedi objava u „Službenom glasniku Koprivničko-križevačke županije“. U roku 30 dana od objave utvrdit će se pročišćeni tekst Odredbi za provođenje. Na kraju uvodnog dijela iznijet je Sadržaj Prostornog plana koji se sastoji od tekstualnog i grafičkog dijela te obveznih priloga. U nastavku je analizirano korištenje i namjena površina, gdje se navodi da je građevinsko područje sa 509,66 ha povećano u ovim izmjenama na 520,12 ha. Od toga na poljoprivredne površine otpada 64,43% ukupne površine Općine Drnje a na šumske površine 5,18% ukupne površine Općine Drnje. Nadalje se navodi u sklopu zaštite prirode da područje Općine Drnje potpada pod NATURA2000 područje ukupne površine 1022 ha te u skladu s tim postoje i posebni uvjeti korištenja prostora.

**ANKICA VAROVIĆ**, zainteresirana mještanka Općine Drnje

- Postavlja pitanje o vodenim površinama i njihovoj ukupnoj površini na području Općine Drnje

**MLADEN MATICA**, prof. geografije, Zavod

- Navodi kako je pod vodom 174 ha ili 5% površine Općine Drnje. U to nisu uključena eksploatacijska polja kojih na području Općine Drnje ima 5, a koja se ovim Prostornim planom nisu mijenjala.

2. Drugu prezentaciju je održao **Saša Cestar**, dipl.ing.prom., koji je detaljno prezentirao prometnu infrastrukturu na području Općine Drnje. Istaknuo je promjene u prometnoj infrastrukturi koje su se dogodile, a odnose se na preategorizaciju državne ceste u županijsku cestu te rekonstrukciju i izgradnju drugog kolosijeka željezničke pruge za međunarodni promet (GYEKENYES-DRŽAVNA GRANICA-BOTOVO-KOPRIVNICA-DUGO SELO) i izgradnju kolodvora NOVO DRNJE. Osvrnuo se na nerazvrstane ceste na području Općine Drnje koje su ucrtane prema Odluci Općinskog vijeća, geodetskim elaboratima i stvarnom stanju na terenu. Ucrtane su planirane nerazvrstane ceste vezane uz izgradnju drugog kolosijeka željezničke pruge i kolodvora NOVO DRNJE kao i planirane nerazvrstane ceste i planirane pješačko-biciklističke staze na području jezera Šoderica.

3. Treću prezentaciju je održala **Jelena Kovač**, dipl. ing. građ., koja je detaljno prezentirala promjene izvršene u infrastrukturnim sustavima – pošta i elektronička komunikacijska infrastruktura te elektroenergetski sustavi. Dati su detaljni uvjeti za korištenje obnovljivih izvora energije, solarnih sustava, bioplinskih postrojenja. Prezentirala je eksploatacijska polja ugljikovodika ističući kako je cijelo područje Općine Drnje u istražnom prostoru hrvatskog dijela PANONSKOG BAZENA „DRAVA 02“. Prikazan je cijevni transport plina, lokalni te magistralni plinovod Legrad - Koprivnica DN 300/50 sa zaštitnim pojasom plinovoda. Detaljno se osvrnula na vodoopskrbni sustav te sustav odvodnje i zbrinjavanje otpadnih voda. Ovim Prostornim planom izvršena je revizija vodotoka sukladno zahtjevu Hrvatskih voda. Sukladno novoj zakonskoj regulativi detaljno su prikazani uvjeti za

održivim gospodarenjem otpadom. Prikazan je položaj odlagališta komunalnog otpada planiranog za sanaciju, uvođenje planiranog reciklažnog dvorišta, planiranog reciklažnog dvorišta za građevni otpad te planirana lokacija za odlaganje viška iskopa. Dani su općeniti uvjeti za gradnju građevina za gospodarenje otpadom od lokalnog značaja.

4. Četvrtu prezentaciju je održala **Snježana Marković Sirovec**, mag.ing.arch., koja je detaljno prezentirala promjene vezane za građevinsko područje naselja Drnje, Botovo i Torčec kao i novo planirana građevinska područja uz jezero Šoderica utvrđena na temelju pristiglih zahtjeva, ortofoto snimka prostora te obilaska terena. Analiza građevinskog područja sastoji se od usklađenja namjene površina sa katastrom, usklađenja naziva namjene površina sa Pravilnikom – prenamjena i preimenovanje, promjena građevinskog područja - povećanje i smanjenje te usklađenje sa novim zakonskim regulativama. Prije izrade Nacrta prijedloga Prostornog plana održani su sastanci sa vlasnicima zemljišta na području planiranog povećanja građevinskog područja uz jezero Šoderica – k.o. Torčec i k.o. Drnje kako bi se utvrdile stvarne potrebe te na osnovu zaključaka i prikupljenih informacija krenulo se u daljnju izradu. Naselje Drnje i Torčec imaju 149 promjena ukupno 8,77 ha, od toga otpada na smanjenje građevinskog područja 3,56 ha a na povećanje građevinskog područja 5,21 ha. Ukupno povećana površina građevinskog područja je 1,65 ha. Prikazani su primjeri promjena po naseljima. Prikazano je građevinsko područje jezera Šoderica gdje ima 71 promjena koja se odnosi na 9,0 ha. Od toga otpada na smanjenje građevinskog područja 0,026 ha i na povećanje građevinskog područja 8,98 ha. Ucertana su novo planirana građevinska područja mješovite namjene - povremeno stanovanje – postojeće i planirano te planirana zona za hobi ribolov – sportsko-rekreacijska namjena. Ukratko su predstavljeni uvjeti i način gradnje i uređenja za svako građevinsko područje posebno. Prikazana je obveza izrade UPU-a za područje Turističke zone Šoderica, gospodarske zone „CEGA“ i Romskog naselja. Osvrnula se na proceduru OSPUO postupka sa detaljnijim opisom svih sudionika koji su sudjelovali u postupku te detaljnijim opisom trajanja postupka i promjenama koje su nastale.

#### JAVNA RASPRAVA PO JAVNOM IZLAGANJU

Nakon održanih prezentacija **Slavko Loth**, općinski načelnik Općine Drnje zahvalio se djelatnicima Zavoda na detaljnoj i kvalitetnoj prezentaciji Prijedloga Prostornog plana te pozvao sve prisutne na javnom izlaganju da postave pitanja, daju prijedloge ili da upišu svoja pitanja ili prijedloge u knjigu primjedbi.

**ŽELJKO VAROVIĆ** – predstavnik skupine mještana

- Postavio je pitanje vezano za građevinsko područje uz jezero Šoderica. Vidio je na prezentaciji da je građevinsko područje – mješovita namjena uz prugu, ali što je sa ribičkim domom ŠRK „Amur“ Drnje-Botovo.

**SNJEŽANA MARKOVIĆ SIROVEC**, mag.ing.arch., Zavod

- Odgovora kako je postojeći ribički dom ŠRK „Amur“ Drnje-Botovo prikazan u eksploatacijskom polju u I. Izmjenama i dopunama Prostornog plana uređenja Općine Drnje ali sada je morao biti izbrisan jer unutar eksploatacijskog polja ne smiju biti dvije različite namjene, ucertana je planirana lokacija za tu namjenu.

**ŽELJKO VAROVIĆ** – predstavnik skupine mještana

- Da li se eksploatacijsko polje može mijenjati?

**SNJEŽANA MARKOVIĆ SIROVEC**, mag.ing.arch., Zavod

- Granica eksploatacijska polja može se mijenjati samo u slučaju ako se dobije novo rješenje o eksploataciji od nadležnog javnopravnog tijela, ali bez toga mi ne smijemo ništa mijenjati.

**ŠTEFANEC KRISTIJAN**, zainteresirani mještаниn Općine Drnje

- Nadovezuje se na pitanje Varović Željka na koji način, odnosno koja je procedura za mijenjanje namjene eksploatacijskog polja.

**SNJEŽANA MARKOVIĆ SIROVEC**, mag.ing.arch., Zavod

- Kada se završi eksploatacija onda prostorni planeri - urbanisti mogu ucrtati novu namjenu površina.

**ŠTEFANEC KRISTIJAN**, zainteresirani mještаниn Općine Drnje

- Postavlja pitanje da li je sada moguće mijenjati eksploatacijsko polje, odnosno da se ostavi poluotok gdje je ribički dom i izgrađeno područje u eksploatacijskom polju.

**SNJEŽANA MARKOVIĆ SIROVEC**, mag.ing.arch., Zavod

- Navodi kako postoji rudarski projekt, postoji ugovor o koncesiji i granice eksploatacijskog polja. Promjena eksploatacijskog polja za sobom povlači novi rudarski projekt, novu koncesiju i novo rješenje o eksploataciji. To je vrlo složeno za koncesionara.

**ŽELJKO VAROVIĆ**, predstavnik skupine mještana

- A što ako se mi s njima, tj. koncesionarom dogovorimo?

**SNJEŽANA MARKOVIĆ SIROVEC**, mag.ing.arch., Zavod

- Odgovora kako Zavod nema ovlasti ulaziti u to. Mi čak ne smijemo niti napisati nešto takvo. To je možda i moguće, ali to je stvarno na koncesionaru. Mi ne smijemo ucrtati promjene na eksploatacijskom polju. Koncesionar ima svoj rudarski projekt, svoje studije koje moraju isto tako poštivati. Tek kada završi eksploatacija ide Plan sanacije i onda se definira namjena prostora. Mi smo napravili maksimum, sve što nam Zakon dozvoljava. Moram reći, da je čak i Ministarstvo bilo korektno jer piše u Zakonu da se građevinsko područje može proširiti ako je postojeće građevinsko područje izgrađeno 50% ili više svoje površine. Mi smo u I. Izmjenama i dopunama Prostornog plana Općine Drnje ucrtali građevinsko područje uz jezero Šoderica u Torčecu koje je vrlo malo izgrađeno i sada smo proširili građevinsko područje gdje god je to bilo moguće i u OSPUO proceduri Ministarstvo je prihvatilo prijedlog.

**ŠTEFANEC KRISTIJAN**, zainteresirani mještаниn Općine Drnje

- Postavlja pitanje potoka Gliboki, naime, NEXE je prokopao nasip uz potok na području Mlada koji je sprečavao da se potok kao tekućica za vrijeme velikih voda prelijeva u jezero Šoderica koje je voda stajaćica. Prema zakonu voda tekućica ne smije se izljevati u vodu stajaćicu. Nazvao sam Hrvatske vode i oni su sami potvrdili da je to tako. Da li se radi nešto na tome da se to spriječi. Već sad vidimo posljedice toga, zamućenje i alge. Vidimo da je stavljena izgradnja nasipa uz rijeku Dravu, a što je s ovim.

**JELENA KOVAČ**, dipl. ing. građ., Zavod



- Odgovara kako bi trebalo tražiti Hrvatske vode da to saniraju.

**ŠTEFANEC KRISTIJAN**, zainteresirani mještаниn Općine Drnje

- Znači to bi mi morali kao fizičke osobe dati zahtjev, ili tko?

**JELENA KOVAČ**, dipl. ing. građ., Zavod

- Odgovara da bi i Općina Drnje mogla dati zahtjev da se to sanira. Ne znam tko je dao odobrenje da se to prokopa.

**VAROVIĆ ZDENKO**, podnositelj zahtjeva za građevinsko područje

- Ne znam tko je potpisao odobrenje za prokop puta, netko je to morao potpisati. Netko mora biti odgovoran za to. Bilo je rečeno kada oni prekopaju Mlade da budu natrag formirali puta. To je tako već tri godine.

**VAROVIĆ ANKICA**, zainteresirana mještanka Općine Drnje

- Kada poplavi potok Gliboki ne možeš doći od Botova do Torčeca, jer je poplavljen put. Moraš ići oko kroz Drnje ili Đelekovec.

**VAROVIĆ ZDENKO**, podnositelj zahtjeva za građevinsko područje

- Nadovezuje se kako se vidi koliko brinemo o zaštiti okoliša.

**MARKO HORVAT**, predstavnik Općine Gola

- Postavlja pitanje hidroelektrane, odnosno nije spomenuto da li ovaj Plan dozvoljava izgradnju hidroelektrane na Dravi ili ne. Vidljivo je da je zahtjev za ucertavanje ribičkog doma ŠRK „Šaran“ Gotalovo usvojen.

**MLADEN MATICA**, prof. geografije, Zavod

- Odgovara kako su hidroelektrane na rijeci Dravi ucertane u strateškim dokumentima na državnom nivou, a mi ćemo sada morati ucertati ih u Županijski prostorni plan jer se nalaze u prostornom planu višeg reda i provesti Stratešku procjenu utjecaja na okoliš.

**MARIJAN OSTOJČIĆ**, zainteresirani mještаниn Općine Drnje

- Interesantno je kako vidimo da se svi ribički domovi mogu ucertati samo drnjanski ne može. Ucertan je ribički dom Gotalovo, ribički dom Podravka, a samo naš se ne može ucertati. Samo skreće pažnju kako se oko tog doma sve odvija, tu je centar sela. Napominje kako je tu 50 godina i kako su generacije odrastale na tom prostoru. Šteta je što će se sve prekopati da naša djeca nemaju više ništa.

**VAROVIĆ ANKICA**, zainteresirana mještanka Općine Drnje

- Nadovezuje se na Marijana Ostojčića i ističe kako je Šoderica leglo komaraca. Sve se samo kopa. Što je sa životinjama. To je žalosno. Toliko ptica ima u tim obalama, ali to nitko ne vidi. To sve mora van, toga ne treba. Kako se to može riješiti da se to zaobide i da se tu ne kopa. Tamo gdje nema toliko životinja, tamo se ne kopa, a tu gdje ima tu se kopa.

**MARIJAN OSTOJČIĆ**, zainteresirani mještаниn Općine Drnje

- Ističe kako je područje u Torčecu, uz jezero Šoderica predviđeno za ribolov obična mrtvica i ne zna tko bi tamo mogao ići u ribolov.

**IVICA SABOLIĆ, Zajednica ŠRK KOPRIVNICA**

- Osvrće se na zonu za hobi ribolov i postavlja pitanje što je s područjem gdje nisu označene zone ribolova da li se tamo smije loviti.

**SNJEŽANA MARKOVIĆ SIROVEC, mag.ing.arch., Zavod**

- Zona za hobi ribolov je površina u kojoj su dani uvjeti gradnje i uređenja tog područja a koriste ju ribiči za ribolov. U Odluci o izradi prostornog plana to je bio jedan od zahtjeva. Ostala područja za ribolov su ili će biti određena drugim planovima koji se bave pitanjem ribiča i ribolova.

**IVICA SABOLIĆ, Zajednica ŠRK KOPRIVNICA**

- Komentira mogućnost postavljanja splavova na jezeru Šoderica. Interesira ga čije je to ideja i zašto splavovi.

**SNJEŽANA MARKOVIĆ SIROVEC, mag.ing.arch., Zavod**

- Ističe kako su uvjeti za gradnju i postavljanje splavova detaljno razrađeni u Odredbama za provođenje te da je ideja nastala u Zavodu. Hrvatske vode su se složile, svatko tko postavlja splav mora tražiti posebne uvjete od Hrvatskih voda te je odobreno u OSPUO postupku.

**IVICA SABOLIĆ, Zajednica ŠRK KOPRIVNICA**

- Upozorava kako bi se tim splavovima mogla dogoditi daljnja devastacija prostora jer će se s tim splavovima dovući stare bačve i svašta. Ne vidi razlog za splavove jer je obala jezera dovoljno velika za gradnju. Postoji problem sa čamcima koji se ne uklanjaju nego se ostavljaju na vodi da istrunu, tako će biti i sa bačvama odnosno i ostalim materijalom koji će se koristiti za gradnju splavova.

**SNJEŽANA MARKOVIĆ SIROVEC, mag.ing.arch., Zavod**

- Splavovima se htjelo ponuditi novi oblik korištenja jezera Šoderica i jedna nova atrakcija u prostoru. Postoji lijepa praksa sa splavovima u našoj zemlji pa i u našem okruženju. Svaka intervencija u prostoru može biti napravljena na loš i dobar način. Ovim Prostornim planom su dani uvjeti gradnje kojim bi se kontrolirao takav način gradnje.

**IVICA SABOLIĆ, Zajednica ŠRK KOPRIVNICA**

- Smatra da u Hrvatskoj to nije moguće.

**VAROVIĆ ANKICA, zainteresirana mještanka Općine Drnje**

- Postavlja pitanje zašto drnjanska strana jezera Šoderica nije uređena kao i legradska strana.

**SNJEŽANA MARKOVIĆ SIROVEC, mag.ing.arch., Zavod**

- Smatra da je ovo početak uređivanja obale jezera Šoderica na drnjanskoj strani.

**VAROVIĆ ANKICA, zainteresirana mještanka Općine Drnje**

- Predlaže da se ostavi zemljište na Mladima, tj. da se više ne kopa i da se nekim biciklističkim stazama poveže obala jezera, tj. legradska, torčanska i drnjanska strana Šoderice. Sada se odsjekao dio Šoderice koji se kopa, a ostali dio bi se uređivao. Kako postići da se sve poveže, znači i taj dio gdje se sada kopa.

**VAROVIĆ ZDENKO**, podnositelj zahtjeva za građevinsko područje

- Smatra da se to ne može postići zbog toga što imamo načelnika iz Torčeca, odnosno da imamo načelnika iz Drnja onda ne bi kopali na drnjanskoj strani Šoderice.

**VAROVIĆ ANKICA**, zainteresirana mještanka Općine Drnje

- Ne slaže se s takvim mišljenjem već predlaže da se pokuša povezati kompletna obala Šoderice, a to je moguće jedino ako se izostavi iz eksploatacije dio Mlađa. Mogu se napraviti planovi u turističkom smislu. Ovaj put koji postoji neka ostane. Ako se prekopa do željezničkog, neće biti moguće povezati obalu. Treba ostaviti od eksploatacije i ostaviti mještanima na korištenje.

**VAROVIĆ ZDENKO**, podnositelj zahtjeva za građevinsko područje

- Ponovno ističe kako je problem što je načelnik iz Torčeca.

**SLAVKO LOTH**, općinski načelnik Općine Drnje

- Moli gospodina Varovića da se obrati bivšim načelnicima koji su bili iz Drnja i koji su stavili taj prostor u eksploataciju, a ne što proziva njega jer je iz Torčeca. Ističe kako pokušava pomoći ljudima koliko može, ali ono što nije u njegovoj moći ne može.

**VAROVIĆ ZDENKO**, podnositelj zahtjeva za građevinsko područje

- Postavlja pitanje cijene izrade Prostornog plana i tko snosi troškove.

**ŽELJKO VAROVIĆ**, predstavnik skupine mještana

- Svjestan je da se tu ništa ne može promijeniti i da je to eksploatacijsko polje uvršteno prije u Prostorni plan. Na nama je da se dogovorimo sa NEXE grupom ako može zaobići izgrađeni prostor. Vidimo da je načelnik izabrao torčansku stranu da se proglasi građevna zona. Jasno je da načelnik nije kriv što je to u eksploataciji. Možemo ga jedino zamoliti da nam pomogne u pregovorima sa NEXE grupom.

**ZLATKO FILIPOVIĆ**, dipl.ing.arh., ravnatelj Zavoda

- Upozorava da mještani moraju shvatiti da NEXE ima sve dozvole za iskop šljunka. I oni sami nisu zadovoljni sa dozvolama, ali ne smiju ih mijenjati. Okolnosti su se promijenile od prije nekoliko godina kada su radili projekte u odnosu na sadašnje stanje. Problem je što izmjena projekata košta, a to netko mora platiti. Načelnik nije kriv za eksploataciju.

#### **ZATVARANJE JAVNOG IZLAGANJA**

Budući da prisutni na javnom izlaganju nisu više imali dodatna pitanja i prijedloge vezano za Prijedlog Prostornog plana slijedilo je zatvaranje javnog izlaganja.

**MLADEN MATICA**, prof. geografije, Zavod

- Zatvara javno izlaganje te navodi da sva javnopravna tijela, svi zainteresirani mještani i drugi korisnici prostora mogu izvršiti javni uvid u grafički i tekstualni dio Prijedloga Prostornog plana u prostorijama Općine Drnje, Trg kralja

Tomislava 29, Drnje, zaključno sa 20.07.2016. godine te zaključeno s tim datumom mogu dati svoje prijedloge i primjedbe.

Na javnom izlaganju bilo je prisutno ukupno 25 osoba prema popisu prisutnih sudionika koji je sastavni dio ovog zapisnika.

Javno izlaganje Prijedloga Prostornog plana završilo je u 11,45 sati.

Zapisnik sastavila:  
Valentina Margetić



Prilog:

1. Popis prisutnih sudionika na javnom izlaganju, Drnje, 07.07.2016.




II. IZMJENE I DOPUNE PROSTORNOG PLANA  
UREĐENJA OPĆINE DRNJE

POPIS PRISUTNIH NA JAVNOJ RASPRAVI, DRNJE, 07.07.2016.

Ime i prezime	Institucija	Telefon/e-mail	Potpis
Jarko Rabić	Šk. Poljopriv. Drnje	097 218 44 11	
Zlatko Filipović	ZAVOD ZA PROJEKTOVANJE I VEŠTAČENJE	097 218 44 11	
Korina Križanović	Općina Lepoglava	097 218 44 11	
Antunec Miroslav	OPĆINA DRNJE	098 454 27 17	
Uroš Bobolić	OPĆINA LEPOGLAVA	099 204 33 58	
Svetlana Šestan	OPĆ. DRNJE	098 526 73 1	
Radica Čupić	OPĆ. DRNJE	098 169 04 15	
Željko Vukobratović		099 230 67 6	
Milica Stjepanović	KŠRK - DRNJE	091 630 00 00	
Silvana Babić	OPĆINA DRNJE	098 402 67 14	
DARKO BARIĆ	KUMUJANA	019 277 78 4	
Mladen Matić	OPĆ. DRNJE	675 - 906	
SAŠA ČOŠIĆ	-11-	-11-	
Damir Delčević		098 137 39 32	
Miroslav Stjepanović	OPĆ. DRNJE	098 264 89 53	
Čestimir Križanović	HT INFORMATIKA	01 453 37 78	
Radica Vukobratović		098 831 - 745	
Edenka Vukobratović			
Blanka Čičić		098 911 01 4	
MIRKA HORVAT	OPĆINA DRNJE	098 249 08 1	
Srećko Horvat	OPĆ. DRNJE	098 624 40 6	

Ime i prezime	Institucija	Telefon/e-mail	Potpis
JELENA KOVAČ	ZAVOD ZA PROSTORNO UREĐENJE RPŠ	042/629-406 jelena.kovac@kukuruznik.hr	Kovac
VALENTINA MAROVIĆ	OPĆINA DRNJE		Margaret
OLAVKO LETH	OPĆINA DRNJE		<i>[Signature]</i>
Franje Sorić	Općina Gola		<i>[Signature]</i>

## 5.2. Knjiga primjedbi





PRIMJEDBE I PRIJEDLOZI NA

PRIJEDLOG II. IZMJENA I DOPUNA

ZZU OPĆINE DRNJE

OD 06.07. DO 20.07.2016. g.



## 6. MIŠLJENJA, PRIJEDLOZI I PRIMJEDBE NA PRIJEDLOG PROSTORNOG PLANA PRISTIGLI ZA VRIJEME JAVNE RASPRAVE

REDNI BROJ	PODNOŠITELJ ZAHTJEVA	SAŽETAK ZAHTJEVA	OBRAZLOŽENJE
1.	<p><b>MUP, POLICIJSKA UPRAVA KOPRIVNIČKO-KRIŽEVAČKA, SLUŽBA ZAJEDNIČKIH I UPRAVNIH POSLOVA, INSPEKTORAT UNUTARNJIH POSLOVA</b></p> <p>Broj: 511-06-04/5-333-54/2-16 Koprivnica, 5.7.2016.</p>	<p>Prilikom izrade Prostornog plana treba koristiti sljedeću zakonsku regulativu: Zakon o zaštiti od požara („Narodne novine“ broj 92/10), Pravilnik o uvjetima za vatrogasne pristupe („Narodne novine“ broj 35/94, 55/94 i 142/03), Pravilnik o hidrantskoj mreži za gašenje požara („Narodne novine“ broj 8/06) i Pravilnik o otpornosti na požar i drugim zahtjevima koje građevine moraju zadovoljiti u slučaju požara („Narodne novine“ broj 29/13 i 87/15).</p> <p>Potrebno je obratiti pažnju na:</p> <ul style="list-style-type: none"> <li>– mogućnost evakuacije i spašavanja ljudi, životinja i imovine</li> <li>– sigurnosne udaljenosti između građevina i njihovom požarnom odjeljivanju</li> <li>– osiguranje pristupa i operativnih površina za pristup i rad vatrogasnih vozila</li> <li>– osiguranje dostatnih izvora vode za gašenje požara.</li> </ul>	<p style="text-align: center;"><b>Prihvaća se.</b></p> <p>Zahtjev će se ugraditi u Odredbe za provođenje Prostornog plana.</p>
2.	<p><b>HRVATSKE VODE VODNOGOSPODARSKI ODJEL ZA MURU I GORNJU DRAVU, VARAŽDIN</b></p> <p>Klasa: 350-02/15-01/41 Urbroj: 374-26-1-15-7 Varaždin, 8.srpnja 2016. god.</p>	<p>Prijedlog Prostornog plana uvažava potrebe vodnoga gospodarstva, u tekstualnom i u grafičkom dijelu.</p> <p>U Odredbama za provođenje, poglavlje 5.3. VODNOGOSPODARSKI SUSTAV u članku 175. 174. potrebno je promijeniti podatak „...desna granica inundacijskog pojasa područja nije određena...“ što je netočno. U prilogu ponovo dostavljamo prikaz granica inundacijskog prostora uz Dravu.</p>	<p style="text-align: center;"><b>Prihvaća se.</b></p> <p>Zahtjev će se ugraditi u Odredbe za provođenje Prostornog plana.</p>

		<p>U članku <del>178.</del> 177. istog dokumenta postavlja se zahtjev da voda Glibokog bude I. kategorije. Zakon o vodama („Narodne novine“ broj 153/09, 63/11, 130/11, 56/13, 14/14) u članku 46. određuje: ...Na temelju rezultata monitoringa...<b>Kategorije stanja površinskih voda su: vrlo dobro, dobro, umjereno, loše i vrlo loše stanje.</b> Kategorije stanja podzemnih voda su: dobro i loše stanje, što je dalje razrađeno u Uredbi o standardu kakvoće voda („Narodne novine“ broj 73/13, 151/14, 78/15). U članku <del>235.</del> 234.f u točki (3) treba navesti da su Hrvatske vode izradile karte opasnosti i rizika od poplava koje su javno dostupne na <a href="http://korp.voda.hr/">http://korp.voda.hr/</a></p> <p>Budući da je za predmetno područje nadležna i Vodnogospodarska ispostava za mali sliv „Bistra“ sa sjedištem u Đurđevcu, potrebno je uvažiti i njihovo mišljenje.</p> <p>Prilog: Kartografski prikaz Inundacijskog područja uz rijeku Dravu, M 1:25.000.</p>	
3.	<p><b>HRVATSKE ŠUME</b> UPRAVA ŠUMA PODRUŽNICA KOPRIVNICA</p> <p>Ur.broj: KC – 06-16-1718/02 Koprivnica, 11. srpanj 2016.</p>	<p>Prema dostavljenoj dokumentaciji te usporedbom sa važećim šumskogospodarskim planovima za državne šume nemamo posebnih zahtjeva.</p>	----
4.	<p><b>KC PLIN</b> KOPRIVNICA PLIN – distribucija plina d.o.o.</p> <p>Broj: 1651/16 Koprivnica, 12.07.2016.</p>	<p>Nema posebnih primjedbi ni zahtjeva.</p>	----

<p>5.</p>	<p><b>INA – INDUSTRIJA NAFTE, d.d.</b>  <b>SD ISTRAŽIVANJE I PROIZVODNJA NAFTE I PLINA</b>  SEKTOR ZA RAZRADU POLJA</p> <p>Naš znak: 50308575/30-06-16/2277-319/AK  Datum: 11. srpnja 2016.</p>	<p>Uvidom u tekstualni dio Prijedloga Prostornog plana utvrđene su neke nesukladnosti za koje smatramo da se trebaju ispraviti:  U članku 111. stavak (3) navedeni tekst predlažemo da se ispravi na sljedeći način:  „Svi rudarski radovi u svrhu eksploatacije odobravaju se u skladu sa Zakonom o rudarstvu, posebnim propisima o rudarstvu i drugim posebnim propisima, a dozvoljeni su isključivo unutar utvrđenog eksploatacijskog polja mineralnih sirovina i u granicama rudarskog projekta na temelju kojeg je dana koncesija.“  Tekstovi članka 111.a stavak (5), 112.a stavci (2) i (11) , kao i članak 152. stavak (3) su u redu ako se odnose <b>isključivo na mineralne sirovine za proizvodnju građevnog materijala</b>, kako ih definira Zakon o rudarstvu u članku 5. stavak 3., ali <b>nisu primjenjivi za energetske mineralne sirovine ugljikovodike</b>. Iz tog razloga smatramo da je u tekstu Odredbi za provođenje potrebno jasno razdvojiti.  Npr. članak 112. a:  „Za sve nerazvrstane ceste (poljski putovi i slično) koje se nalaze unutar granica planiranog eksploatacijskog polja, a koriste se po bilo kojoj osnovi (poljoprivreda i drugo) korisnik eksploatacijskog polja dužan je o vlastitom trošku izgraditi odgovarajuće alternativne ceste izvan granica eksploatacijskog polja“.  Navedeni tekst može se primijeniti na području eksploatacijskih polja mineralnih sirovina za proizvodnju građevnog materijala, ali za eksploatacijska polja ugljikovodika koja se prostiru na velikim površinama isto nije moguće.</p>	<p style="text-align: center;"><b>Prihvaća se.</b></p> <p>Zahtjev će se ugraditi u Odredbe za provođenje Prostornog plana na način da se jasno razdvoje pojmovi:  – eksploatacijska polja mineralnih sirovina za proizvodnju građevnog materijala i  – eksploatacijska polja ugljikovodika.</p>
-----------	---	--	---



<p>6.</p>	<p><b>HRVATSKE CESTE d.o.o.</b>          Za upravljanje, građenje i održavanje državnih cesta          Sektor za razvoj i planiranje</p> <p>Klasa: 350-02/15-1/21          Urbroj: 345-211-516-2016-4/DB          Zagreb, 13.07.2016.</p>	<p>Pregledom u Prijedlog Prostornog plana utvrđujemo da isti <b>nije u skladu</b> s Odlukom o razvrstavanju javnih cesta („Narodne novine“ broj 66/15).</p> <p>Temeljem spomenute Odluke područjem Općine Drnje prolaze sljedeće državne ceste:  <b>D20</b> Čakovec (D3) – Prelog – D. Dubrava – Đelekovec – Koprivnica (D2),  <b>D 41</b> G.P. Gola (gr. R. Mađarske) – Koprivnica – Križevci – čvorište Vrbovec 1 (D10).</p> <p>Prilog: Pregledna karta razvrstanih cesta na području Općine Drnje.</p> <p>Od planiranih cesta rubnim dijelom Općine Drnje prolazi Podravska brza cesta. U tijeku je izrada Studije odabira najpovoljnije varijante koridora obilaznice Koprivnice (na pravcu Podravske brze ceste i brze ceste Vrbovec – Gola).</p> <p>Za planirane priključke na državne ceste ili rekonstrukciju postojećih potrebno je izraditi projektnu dokumentaciju u skladu s Pravilnikom o uvjetima za projektiranje i izgradnju priključaka i prilaza na javnu cestu („Narodne novine“ broj 119/07) te ishoditi suglasnost Hrvatskih cesta d.o.o. u skladu s člankom . Zakona o cestama („Narodne novine“ broj 84/11, 22/13, 54/13, 148/13).</p> <p>U cilju zaštite državnih cesta potrebno je poštivati zaštitni pojas uz cestu u skladu s člankom 55. Zakona o cestama.</p> <p>Navedeno je potrebno upisati u Odredbe za provođenje.</p>	<p style="text-align: center;"><b>Prihvaća se.</b></p> <p>Zahtjev će se ugraditi u Odredbe za provođenje Prostornog plana.</p>
<p>7.</p>	<p><b>Javna ustanova za upravljanje zaštićenim dijelovima prirode na području Koprivničko-križevačke županije</b></p>	<p>U poglavlju 6. Mjere zaštite prirodnih, krajobraznih i kulturno-povijesnih vrijednosti izmijenite sljedeće:          U članku 189. stavku 1. iza riječi „parkom“ dodati tekst koji glasi: „koji se nalazi na teritoriju Koprivničko-križevačke županije“ a u nastavku</p>	<p style="text-align: center;"><b>Prihvaća se.</b></p> <p>Zahtjev će se ugraditi u Odredbe za provođenje Prostornog plana.</p>

	Klasa: 350-02/04-01/02 Urbroj: 2137-23-16-11 Koprivnica, 15. srpanj 2016.	stavka tekst koji glasi: „Javna ustanova za upravljanje zaštićenim dijelovima prirode na području Koprivničko-križevačke županije“. U stavku 3. istog članka iza broja „123/13“ dodati tekst koji glasi: „i 105/15“.	
8.	<b>ZAJEDNICA RIBOLOVNIH KOPRIVNICA</b>  <b>ŠPORTSKO KLUBOVA</b>  Broj: 32-07/2016 Koprivnica, 19.07.2016.	Dostavljene su sljedeće primjedbe i prijedlozi:  <b>1. Primjedba na čl. 6. st. 5.</b> – odnosi se na brisanje ribičko natjecateljske staze za sportski ribolov na istočnoj strani jezera Šoderica (R3).	<p style="text-align: center;"><b>Ne prihvaća se.</b></p> Ribičko natjecateljska staza za sportski ribolov na istočnoj strani jezera Šoderica kao takva se mora izbrisati u navedenom članku 6. stavak 5. jer ona ne spada u izdvojeno građevinsko područje izvan naselja sportsko rekreacijske namjene što je tema ovog članka ali kao namjena ostaje u sklopu namjena koje su dozvoljene na području Obale jezera Šoderica.
		<b>2. Primjedba na čl. 90.b st. 4.</b> – odnosi se na širinu obalnog pojasa gdje je u odnosu na prvotni prijedlog smanjen sa 25,0 m na 10,0 m.	<p style="text-align: center;"><b>Ne prihvaća se.</b></p> Prvobitna širina od 25,0 m ovim Prijedlogom Prostornog plana morala se korigirati iz jednostavnog razloga jer u većem dijelu postojećeg obalnog područja jezera Šoderica nemoguće je zadovoljiti preporučenu širinu od 25,0 m pa smo bili prinuđeni smanjiti minimalnu širinu obalnog pojasa na 10,0 m što ne znači da može biti i više gdje je to moguće ostvariti.

		<p>U sklopu primjedbe 2 - Navedeni članak 142 b. ne postoji.</p>	<p style="text-align: center;"><b>Prihvaća se.</b></p> <p>Navedeni članak 142 b. je u stvari članak 143.b.</p>
		<p><b>3. Primjedba na čl. 90.b st. 5.</b> – odnosi se na širinu obalnog prolaza od 5,0 m te se traži da se poveća na 10,0 m iz razloga ako se ispred objekata za povremeno stanovanje nalaze ribički štapovi kojima se obavlja ribolov tada prolaz skoro nije moguć jer su štapovi u prosjeku dužine između 3,0 i 4,0 m.</p>	<p style="text-align: center;"><b>Ne prihvaća se.</b></p> <p>Stavak 5. članka 90. je iznimka pa kaže: „Iznimno od prethodnog stavka 4. u slučaju kada je građevinsko područje namijenjeno za povremeno stanovanje uz obalu/na samoj obali mora se osigurati pravo prolaza minimalne širine 5,0 m od obale za prolaz i korištenje pješaka i ostalih korisnika tog područja.“ Ovom Odredbom se željelo osigurati pravo prolaza i prohodnosti obalnog područja, nije bio cilj ribolov, jer dvije građevne čestice u privatnom vlasništvu su na samoj obali jezera Šoderica.</p>
		<p><b>4. Primjedba na čl. 130.a st. 6.</b> – U naselju Torčec nalazi se jezero Grabe, nastalo iskopom mineralnih sirovina te se ne može svrstati u kategoriju ribnjaka već služi uglavnom za sport i rekreaciju ribiča.</p>	<p style="text-align: center;"><b>Prihvaća se.</b></p> <p>Podatak je preuzet iz Izvornika Prostornog plana uređenja Općine Drnje i kao takav nije mijenjan. U Odredbama za provođenje i u kartografskim prikazima izbrisat će se oznaka ribnjaka R4 te navesti da je riječ o ŠRK „Štuka“ Torčec oznaka R7.</p>

		<p><b>5. Primjedba na čl. 130.b st. 2.</b> – Nije prihvatljivo postavljanje splavova uz obalu u području koje ste predvidjeli za „hobi“ ribolov jer postavljanje istih onemogućavate ribolov.</p>	<p style="text-align: center;"><b>Prihvaća se.</b></p> <p>Iz navedenog članka Odredbi za provođenje izbrisat će se mogućnost postavljanja splavova te sa kartografskih prikaza izbrisat će se oznaka splavova.</p>
		<p><b>6. Primjedba na čl. 141.d</b> – Vratiti ribičima natjecateljsku stazu u prostorni plan iz razloga koji su opisani u primjedbi 1. ovog dopisa.</p>	<p style="text-align: center;"><b>Ne prihvaća se.</b></p> <p>Ribičko natjecateljska staza za sportski ribolov na istočnoj strani jezera Šoderica nije izbačena iz Prostornog plana već je izbrisana grafički ali kao namjena ostaje u sklopu namjena koje su dozvoljene na području Obale jezera Šoderica, detaljnije će biti opisano u članku 143.b Obala jezera Šoderica.</p>
		<p><b>7. Primjedba na čl. 143.a</b> – Pojam „hobi ribolov“ nije poznat niti u jednom važećem zakonu, dok Zakon o slatkovodnom ribarstvu kaže u članku 2. točki 20: „športski ribolov jest lov riba udičarskim alatima uz moguću uporabu opreme za ribolov radi rekreacije ili športa“.</p> <p>Navedeni članak 143.a – <b>nije prihvatljiv</b> u potpunosti.</p>	<p style="text-align: center;"><b>Ne prihvaća se.</b></p> <p>Pojam hobi ribolov ima veze sa namjenom površina a ne sa ribolovom kao takvim. Sama namjena površina proizašla je iz zahtjeva i potrebe mještana Općine Drnje koji su ugrađeni u Odluku o izradi II. Izmjena i dopuna Prostornog plana i koju je Općina Drnje donijela. Namjena površina za hobi ribolov je odobrena od Ministarstva zaštite okoliša i prirode u postupku OSPUO sa svim uvjetima korištenja koji su navedeni u Prijedlogu Prostornog plana.</p>

		<p><b>8. Primjedba na čl. 143.b st. 4.</b> – Uvrstiti u ovaj članak ribičku natjecateljsku stazu za sportski ribolov, jer u članku 44. stavak 1 točka 8. Zakona o prostornom uređenju postoji mogućnost izgradnje „sportsko-rekreacijskih igrališta na otvorenom s pratećim zgradama“.</p>	<p style="text-align: center;"><b>Prihvaća se.</b></p> <p>Odgovor na ovu primjedbu je već dat u primjedbi broj 6.</p>
<p><b>9.</b></p>	<p><b>HŽ INFRASTUKTURA</b> Razvoj i investicijsko planiranje</p> <p>Naš broj i znak:3984/16,1.3.1.GI Zagreb, 20. srpnja 2016.</p>	<p>Na temelju uvida u Prijedlog Prostornog plana daju se sljedeće primjedbe.</p> <p>U Odredbama za provođenje, članak 11. treba korigirati i upisati važeći naziv i oznaku željezničke pruge, tj. izbaciti „od značaja“, sukladno Odluci o razvrstavanju željezničkih pruga („Narodne novine“ broj 3/2014).</p> <p>U članku 12. stavak (6) treba korigirati na način „radi obnove, rekonstrukcije i modernizacije željezničke pruge M201 potrebno je rezervirati zaštitni pružni pojas, radi čega se Prostornim planom osigurava koridor za izgradnju navedenog u širini 100,00 m obostrano sukladno Pravilniku o općim uvjetima za građenje u zaštitnom pružnom pojasu („Narodne novine“ broj 93/10).“ Vezano uz rezervaciju zaštitnog pružnog pojasa, potrebno je uskladiti i članak 145. stavak (2) i članak 161. stavak (1).</p> <p>Članak 12. treba korigirati na način da postojeći stavak (7) glasi: „Izgradnjom drugog kolosjeka pruga se rekonstruira na brzinu <math>V_{max}=160\text{km/h}</math>, a na pojedinim mjestima križanja željezničke pruge s cestovnim prometnicama izvesti će se denivelirani prijelazi za sve sudionike u prometu. Način rješenja pojedinih prijelaza definirat će se sukladno zakonskoj regulativi kojom se uređuje željeznička infrastruktura, odnosno moguća je denivelacija,</p>	<p style="text-align: center;"><b>Prihvaća se.</b></p> <p>Zahtjev će se ugraditi u Odredbe za provođenje Prostornog plana i na sve navedene kartografske priloge.</p>

		<p>ukidanje i svođenje i drugih prijelaza ukoliko se pokaže kroz projektno-tehničku dokumentaciju da za to postoje prostorne mogućnosti i ekonomska opravdanost.“ Isti tekst treba primijeniti i u članku 162. stavak (2) dok u stavku (1) riječ „podvožnjak“ treba zamijeniti riječju „nadvožnjak“.</p> <p>Legende u dijelu željezničkog prometa na kartografskim prikazima 1., 4.1., 4.2., 4.3. treba uskladiti sa Odlukom o razvrstavanju željezničkih pruga („Narodne novine“ broj 3/14) tj. upisati važeći naziv željezničke pruge kako je navedeno u legendi Kartogram 3 – Prometnice. Vezano za rezervaciju zaštitnog pružnog pojasa potrebno je izvršiti korekciju na kartografskim prikazima 1., 4.1., 4.2., 4.3.</p> <p>Potrebno je sukladno planiranom stanju označiti statuse željezničko-cestovnih prijelaza nakon modernizacije željezničke pruge M201 – ucrtati nadvožnjake „Novo Drnje“ i „Šoderica“.</p> <p>Prilog: DVD sa izvodom iz tehničke dokumentacije “Poboljšanje postojećeg i izgradnju drugog kolosjeka na dionici Križevci – Koprivnica – državna granica.“</p>	
10.	<p><b>OPĆINA KOPRIVNIČKI IVANEC</b></p> <p>Klasa: 350-02/16-01/01  Urbroj: 2137/09-16-4  Koprivnički Ivanec, 20. srpnja 2016.</p>	Nema posebnih primjedbi ni zahtjeva.	-----

## 7. MIŠLJENJA, PRIJEDLOZI I PRIMJEDBE NA PRIJEDLOG PROSTORNOG PLANA PRISTIGLI NAKON JAVNE RASPRAVE

REDNI BROJ	PODNOŠITELJ ZAHTJEVA	SAŽETAK ZAHTJEVA	OBRAZLOŽENJE
11.	<b>MINISTARSTVO ZAŠTITE OKOLIŠA I PRIRODE</b> Klasa: 612-07/14-57/218 Urbroj: 517-07-2-1-1-16-10 Zagreb, 22. srpnja 2016.	Prijedlog Prostornog plana izrađen je u skladu sa dostavljenim zahtjevima ove Uprave (KLASA. 612-07/14-57/218, URBROJ: 517-07-2-1-1-14-3 od 17. srpnja 2014.). Sukladno članku 45. Zakona o zaštiti prirode smatra se da je za predmetne Izmjene i dopune proveden postupak ocjene prihvatljivosti za ekološku mrežu.	-----



## 8. ZAKLJUČAK

Istekom roka za očitovanje o Prijedlogu Prostornog plana okončan je postupak javne rasprave.

Na temelju članka 102. Zakona, odgovorni voditelj u suradnji s nositeljem izrade Prostornog plana obradio je sva očitovanja koja su navedena u točki 6. i 7. ovog Izvješća o javnoj raspravi.

Izvješće o javnoj raspravi Prostornog plana objavit će se na oglasnoj ploči Općine Drnje i mrežnoj stranici Općine Drnje, te na mrežnoj stranici Ministarstva graditeljstva i prostornoga uređenja.

Od ukupno jedanaest (11) pismenih očitovanja od sudionika javne rasprave njih deset je prihvaćeno i biti će ugrađeno u Prostorni plan kako u Odredbe za provođenje tako i u kartografske prikaze.

Jedno pismeno očitovanje od ukupno devet (9) primjedbi i prijedloga moralo je biti dijelom prihvaćeno odnosno ne prihvaćeno od toga su četiri (4) prihvaćena i pet (5) se ne prihvaćaju. Prema članku 106. Zakona prije upućivanja Konačnog prijedloga Prostornog plana na donošenje, Općina Drnje dostavit će ovom sudioniku javne rasprave pisanu obavijest o razlozima neprihvaćanja njegovih primjedbi i prijedloga.

Sukladno članku 103. stavak 4. Zakona Izvješće o javnoj raspravi služi za izradu i utvrđivanje Konačnog prijedloga Prostornog plana.

**Nositelj izrade Prostornog plana:**

**OPĆINA DRNJE**

**NAČELNIK: SLAVKO LOTH**



## 9. PRESLIKE SVIH PRISTIGLIH MIŠLJENJA, PRIJEDLOGA I PRIMJEDBI

### 9.1. MINISTARSTVO UNUTARNJIH POSLOVA, POLICIJSKA UPRAVA KOPRIVNIČKO-KRIŽEVAČKE ŽUPANIJE

  
REPUBLIKA HRVATSKA  
MINISTARSTVO UNUTARNJIH POSLOVA  
POLICIJSKA UPRAVA KOPRIVNIČKO-KRIŽEVAČKA  
SLUŽBA ZAJEDNIČKIH I UPRAVNIH POSLOVA  
INSPEKTORAT UNUTARNJIH POSLOVA

07.07.2016.

Broj: 511-06-04/5-333-54/2-16  
Koprivnica, 5.7.2016.

OPĆINA DRNJE

Predmet: Izrada 2. izmjena i dopuna Prostornog plana uređenja Općine Drnje  
- dostava zahtjeva

Vežano za vaš zahtjev Klasa: 350-02/14-01/05, Urbroj: 2137/04-16-165 od 30.6.2016. godine, koji se odnosi na dostavu zahtjeva za izradu 2. izmjena i dopuna Prostornog plana uređenja Općine Drnje, smatramo da bi kod izrade urbanističkog plana trebalo koristiti Zakon o zaštiti od požara (Narodne novine broj 92/10), Pravilnik o uvjetima za vatrogasne pristupe (Narodne novine broj 35/94, 55/94 i 142/03), Pravilnik o hidrantskoj mreži za gašenje požara (Narodne novine broj 8/06) i Pravilnik o otpornosti na požar i drugim zahtjevima koje građevine moraju zadovoljiti u slučaju požara (Narodne novine broj 29/13 i 87/15).

Prilikom izrade prostornog plana treba obratiti pažnju na:

- Mogućnost evakuacije i spašavanja ljudi, životinja i imovine
- Sigurnosne udaljenosti između građevina i njihovom požarnom odjeljivanju
- Osiguranje pristupa i operativnih površina za pristup i rad vatrogasnih vozila
- Osiguranje dostatnih izvora vode za gašenje požara

S poštovanjem,

VODITELJ INSPEKTORATA  
Mirko Krajina



## 9.2. HRVATSKE VODE, VODNOGOSPODARSKI ODJEL ZA MURU I GORNJU DRAVU



### HRVATSKE VODE

VODNOGOSPODARSKI ODJEL  
ZA MURU I GORNJU DRAVU  
42000 Varaždin, Međimurska 26b

Telefon: 042/40 70 00

Telefax: 042/40 70 03

KLASA: 350-02/15-01/41

URBROJ: 374-26-1-15-7

Varaždin, 8. srpnja 2016. god. 14.07.2016.

KOPRIVNIČKO-KRIŽEVAČKA ŽUPANIJA

OPĆINA DRNJE

OPĆINSKI NAČELNIK

350-02/14-01/05

374-16-167 1

**PREDMET:** II. izmjene i dopune Prostornog plana uređenja Općine Drnje

- dostava zahtjeva

Obavještavamo vas da smo pregledom dostupne dokumentacije konstatirali da prijedlog II. izmjena i dopuna Prostornog plana uređenja Općine Drnje uvažava potrebe vodnoga gospodarstva, kako u tekstualnom, tako i u grafičkom dijelu.

Međutim, u dokumentu II ID PPUO Drnje\_ODREDBE\_PRIJEDLOG.pdf u poglavlju 5.3. *VODNOGOSPODARSKI SUSTAV* u članku 175 174. se navodi „...*Desna granica inondacijskog pojasa područja nije određena* ...“ što je netočno. Zato u prilogu ponovo dostavljamo prikaz granica inondacijskog prostora uz Dravu. Podatke također možete dobiti i u digitalnom obliku.

U članku 178 177. istog dokumenta postavlja se zahtjev da voda Glibokog bude I. kategorije. Zakon o vodama (NN 153/09; 63/11; 130/11; 56/13; 14/14) u članku 46. određuje:  
...*Na temelju rezultata monitoringa....*

*Kategorije stanja površinskih voda su: vrlo dobro, dobro, umjereno, loše i vrlo loše stanje.*

*Kategorije stanja podzemnih voda su: dobro i loše stanje.*

što je dalje razrađeno u Uredbi o standardu kakvoće voda (NN 73/13; 151/14; 78/15).

U članku 235 234.f u točki (3) istog dokumenta treba navesti da su Hrvatske vode izradile karte opasnosti i rizika od poplava koje su javno dostupne na <http://korp.voda.hr/>.

Drugih primjedbi u ovoj fazi izrade izmjena i dopuna PPU-a nemamo.

Budući da je za predmetno područje nadležna i Vodnogospodarska ispostava za mali sliv "Bistra" sa sjedištem u Đurđevcu, potrebno je uvažiti i njihovo stručno mišljenje.

Za sva dodatna pojašnjenja stojimo Vam na raspolaganju.

S poštovanjem,



Direktor:

mr.sc. Leonard Sekovanić, dipl.ing.građ.

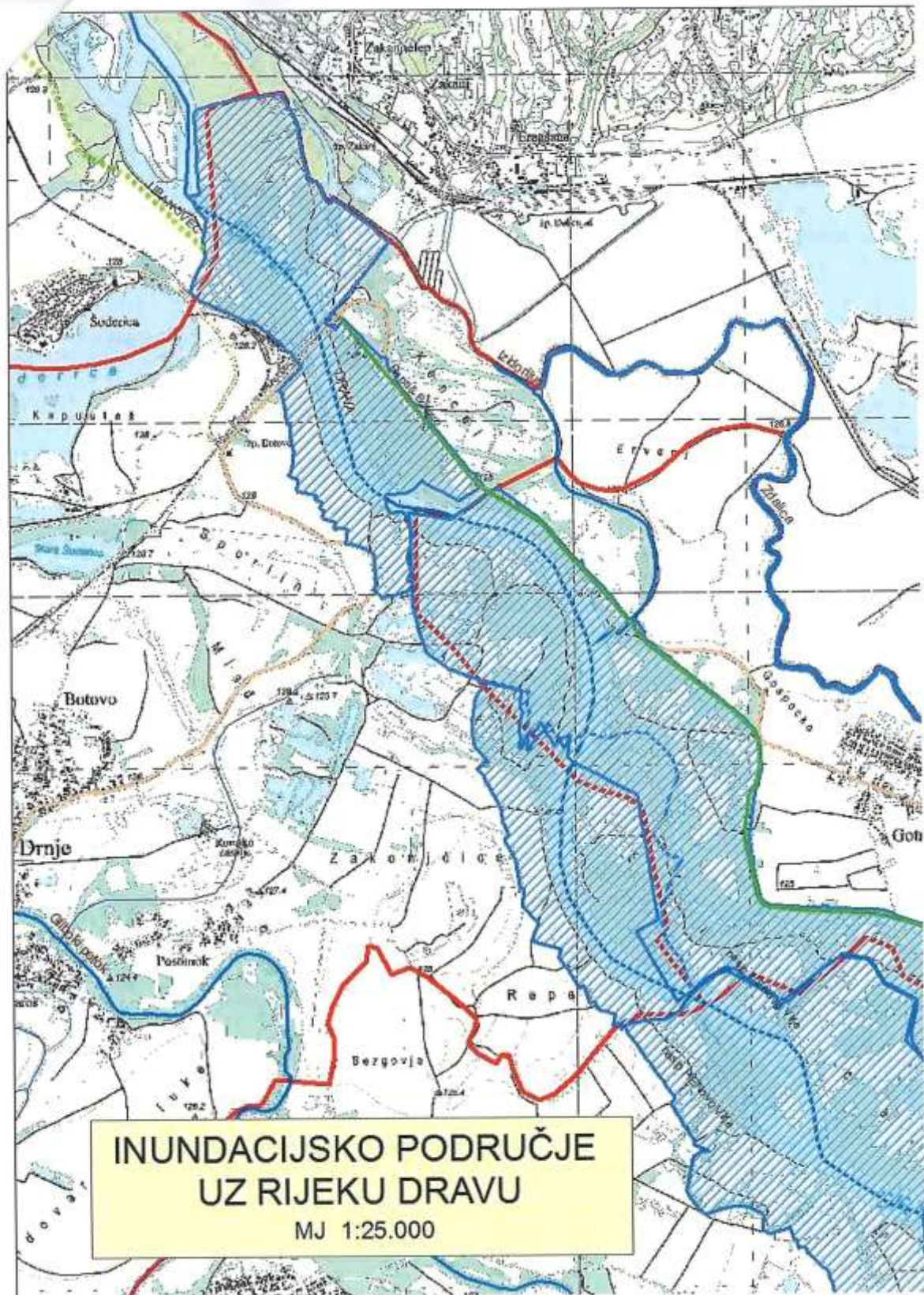
Prilog: kao u tekstu

Obavijest:

1. Služba zaštite od štetnog djelovanja voda – ovdje
2. Arhiv – ovdje

HRVATSKE VODE - pravna osoba za upravljanje vodama, 10000 Zagreb, Ulica grada Vukovara 220  
Web stranica: [www.voda.hr](http://www.voda.hr); OIB: 28921383001, MB 1209361  
IBAN: HR7723600001101425545; SWIFT: ZABHR2X





### 9.3. HRVATSKE ŠUME, UPRAVA ŠUMA PODRUŽNICA KOPRIVNICA



društvo s ograničenom odgovornošću


10000 Zagreb, Ulica kneza Branimira 1

Uprava: mr. sc. Ivan Pavelić – predsjednik; mr. sc. Marija Vekić – član; Ivan Ištak, dipl. ing. šum. – član • Trgovački sud u Zagrebu (MBS 080251008) • MB 3631133 • OIB 69693144506 • Žiro račun broj: 2340009-1100100360 kod Privredne banke Zagreb • Temejni kapital 1.171.670.000,00 kn, uplaćen u cijelosti • Telefon: 01/4804 111 • Telefaks: 01/4804 101 • pp 148, 10002 Zagreb • web: <http://www.hrsume.hr> • e-mail: [direkcija@hrsume.hr](mailto:direkcija@hrsume.hr)

UPRAVA ŠUMA PODRUŽNICA KOPRIVNICA, I. MEŠTROVIĆA 28; KOPRIVNICA Tel.: 048/ 250 900 Fax: 048/ 250 963

Ur.broj: KC-06-16-1718/02

Koprivnica, 11. srpanj 2016. godina



REPUBLIKA HRVATSKA  
KOPRIVNIČKO - KRIŽEVAČKA ŽUPANIJA  
OPĆINA DRNJE  
Općinski načelnik

**Predmet:** II. Izmjene i dopune Prostornog plana uređenja Općine Drnje

- zahtjevi, dostavljaju se

Prema dostavljenoj dokumentaciji te usporedbom sa važećim šumskogospodarskim planovima za državne šume nemamo posebnih zahtjeva u provedbi postupka II. Izmjene i dopune Prostornog plana uređenja Općine Drnje.

S poštovanjem,

VODITELJ UPRAVE ŠUMA  
PODRUŽNICA KOPRIVNICA:  
Mirko Kovačev, dipl.ing.šum.

Dostaviti:

1. Naslovu
2. Služba za ekologiju – e - razmjena
3. Odjel za ekologiju
4. Pismohrana



## 9.4. KC PLIN



KOPRIVNICA PLIN - distribucija plina d.o.o.

MB: 2374862

OIB: 59822583580

Masna ulica 15, 48000 Koprivnica

centrala: 048 251 800

fax: 048 251 840

12.07.2016.  
350-02/14-01/05  
371-16-169

Općina Drnje  
N/r Općinski načelnik

Broj: 1651/16

Koprivnica, 12.07.2016.

Predmet: II Izmjene i dopune prostornog plana uređenja Općine Drnje

Poštovani,

Obavještavamo Vas da Koprivnica plin d.o.o. kao distributer plina nema posebnih primjedbi ni zahtjeva po pitanju II Izmjena i dopuna Vašeg Prostornog plana i da stojimo na raspolaganju za sva moguća usklađenja koja će novi prostorni plan tražiti u budućnosti.

S poštovanjem,

Direktor:  
Marinko Bagarić, dipl. ing.  
KOPRIVNICA PLIN  
distribucija plina, d.o.o.  
KOPRIVNICA

## 9.5. INA, INDUSTRIJA NAFTE d.d.



**SD ISTRAŽIVANJE I PROIZVODNJA NAFTE I PLINA  
SEKTOR ZA RAZRADU POLJA**

Avenija V. Holjevca 10  
Zagreb

Tel: 385 1 645 0518  
Fax: 385 1 645 2522

Naš znak - Re: 50308575/30-06-16/2277-319/AK

Datum - Date: 11. srpnja 2016.



**REPUBLIKA HRVATSKA  
KOPRIVNIČKO-KRIŽEVAČKA ŽUPANIJA  
OPĆINA DRNJE  
OPĆINSKI NAČELNIK  
Trg kralja Tomislava 29  
48 322 DRNJE**

### **PREDMET II. IZMJENE I DOPUNE PROSTORNOG PLANA UREĐENJA OPĆINE DRNJE - mišljenje u prilog javnoj raspravi -**

Vezano na Vašu obavijest KLASA: 350-02/14-01/05, URBROJ: 2137/04-16-165 od 24. lipnja 2016. godine i materijala Prijedloga II. Izmjena i dopuna Prostornog Plana uređenja Općine Drnje, dostavljamo naše primjedbe i prijedloge, u prilog javnoj raspravi.

Provjerom kartografskih priloga potvrđeno je da su granice eksploatacijskih polja ugljikovodika „Kutnjak-Đelekovec“ i „Peteranec“ ispravno ucrtane.

Uvidom u tekstualni dio Prijedloga Plana utvrđene su neke nesukladnosti, za koje smatramo da se trebaju ispraviti te ih ovom prilikom iznosimo kao primjedbe.

U članku 111. stavak (3) naveden je slijedeći tekst:

*„Svi istražni radovi i eksploatacija odobravaju se u skladu sa Zakonom o rudarstvu, posebnim propisima o rudarstvu i drugim posebnim propisima, a dozvoljena je isključivo unutar utvrđenog eksploatacijskog polja mineralnih sirovina i u granicama rudarskog projekta na temelju kojeg je dana koncesija.“*

Rudarski radovi za potrebe istraživanja u dodijeljenom/ugovorenem istražnom prostoru (u ovom slučaju „DRAVA 02“) mogući su na cijelom istražnom prostoru, a ne isključivo unutar utvrđenog eksploatacijskog polja. Iz tog razloga predlažemo da se tekst ispravi na slijedeći način:

*„Svi rudarski radovi u svrhu eksploatacije odobravaju se u skladu sa Zakonom o rudarstvu, posebnim propisima o rudarstvu i drugim posebnim propisima, a dozvoljeni su isključivo unutar utvrđenog eksploatacijskog polja mineralnih sirovina i u granicama rudarskog projekta na temelju kojeg je dana koncesija.“*

Tekstovi Članak 111. a stavak (5), 112. a stavke (2) i (11), kao i Članak 152. stavak (3) su u redu, ako se odnose **isključivo na mineralne sirovine za proizvodnju građevnog materijala**, kako ih definira Zakon o rudarstvu u članku 5. Stavak 3., ali **nisu primjenjivi za energetske mineralne sirovine ugljikovodike**. Iz tog razloga smatramo da je to u tekstu Plana potrebno jasno razdvojiti. Na primjer sukladno Članku 112. a:

*„Za sve nerazvrstane ceste (poljski putevi i slično) koje se nalaze unutar granica planiranog eksploatacijskog polja, a koriste se po bilo kojoj osnovi (poljoprivreda i druga) korisnik eksploatacijskog polja dužan je o vlastitom trošku izgraditi odgovarajuće alternativne ceste izvan granica eksploatacijskog polja.“*

INA, d.d.	Banka - Bank	Adresa - Address	IBAN broj - IBAN Number	Trgovni sud u Zagrebu Commercial Court in Zagreb
Avenija Vukotićeva 10 10 000 Zagreb p.j. 555 Hrvatska - Croatia Telefon - Telephone +385(1)6450000 Faks - Fax + 385(1)6452100	Prva banka Zagreb d.d. Zagrebačka banka d.d. Zagrebačka banka d.d. OTP banka Hrvatska d.d. Hrvatska poštanska banka d.d. Sparbank d.d. WUOBS UniCredit Bank Austria AG BNP Paribas (France) SA ING Bank NV	Radićevo 5, 10000 Zagreb Patrijska 29, 10000 Zagreb Trg kralja Tomislava 10, 10000 Zagreb R. Bakulića 18, 11000 Split Demetrankin trg 3, 21000 Šibenik Juričkova 4, 10000 Zadar Vukotićeva 5, 10000 Zagreb Avenija Petra Preradovića 25, 11013 Pula Schumannweg 4-6, A-1070 Wien Place de Hollande 2, Case Postale 5995 1211 Geneva 11 PO BOX 1800, 1000 NV Amsterdam	HR10 2100 0301 1000 2100 2 HR10 2100 0301 1010 2100 3 HR10 2100 0301 1011 2100 5 HR10 2100 0301 1020 2100 0 HR10 2100 0301 1020 2100 1 HR10 2100 0301 1020 2100 2 HR10 2100 0301 1020 2100 3 HR10 2100 0301 1020 2100 4 HR10 2100 0301 1020 2100 5 HR10 2100 0301 1020 2100 6 HR10 2100 0301 1020 2100 7 HR10 2100 0301 1020 2100 8 HR10 2100 0301 1020 2100 9 HR10 2100 0301 1020 2100 10 HR10 2100 0301 1020 2100 11 HR10 2100 0301 1020 2100 12 HR10 2100 0301 1020 2100 13 HR10 2100 0301 1020 2100 14 HR10 2100 0301 1020 2100 15 HR10 2100 0301 1020 2100 16 HR10 2100 0301 1020 2100 17 HR10 2100 0301 1020 2100 18 HR10 2100 0301 1020 2100 19 HR10 2100 0301 1020 2100 20	Uprisan temeljni kapital - Paid capital/stock 0.000.000.000 kn - HRK Broj izdanih dionica / Number of shares No. of issued shares / Nominal value 10.000.000 / 100,00 kn - HRK Matrinski broj - Reg. No. 3560243 OIB - 27709560625

Čestiti Agenciji (Buro) SA  
Predsjednik i članovi Uprave / President and members of the Management Board  
Zoran Anđić, Niko Dukić, Gabor Horvath, Ivan Krdžić, Davor Mayer, Peter Rašćica  
Predsjednik Nadzornog odbora / President of the Supervisory Board: Sinđa Petrović

Navedeni tekst može se primijeniti na području eksploatacijskih polja mineralnih sirovina za proizvodnju građevnog materijala, ali za eksploatacijska polja ugljikovodika, koja se prostiru na velikim površinama, isto nije moguće provesti.

Nadamo se da ćete uvažiti naše primjedbe i provesti tražene korekcije.

Za sve ostale informacije kontakt osoba je:

Ana Kralj-Vrsalović, mob: 098 324 857, email: [ana.kralj-vrsalovic@ina.hr](mailto:ana.kralj-vrsalovic@ina.hr).

Sretno!

Direktor Sektora za razradu polja

  
Željko Jelić-Balta, dipl. ing. 218  


**Dostaviti:**

1. Direktorica Sektora istraživanja, Lilit Cota, dipl. ing.;
2. Direktorica Sektora proizvodnje nafte i plina, Davorka Tancer, dipl. ing.;
3. Direktor Proizvodne regije sjeverna Hrvatska, Vladimir Tišljar, dipl. ing.;
4. Direktor Službe za odnose s državnom i lokalnom upravom IPNP, Željko Tremac, dipl. ing.
5. Arhiva, ovdje.



## 9.6. HRVATSKE CESTE d.o.o.

Sektor za razvoj i strateško planiranje  
Odjel za razvoj i planiranje  
Klasa: 350-02/15-1/21  
Urbroj: 345-211-516-2016-4/DB  
Zagreb, 13. 07. 2016. god.

REPUBLIKA HRVATSKA	
ŽUPANIJA KOPRIVNIČKO-KRIZEVAČKA	
OPĆINA DRNJE	
Datum: 19. 07. 2016.	
Broj: 350-02/14-01/05	Dr. št.
Ured: 345-16-177	Pr. št.
	V št.

REPUBLIKA HRVATSKA  
KOPRIVNIČKO-KRIZEVAČKA ŽUPANIJA  
OPĆINA DRNJE  
Trg kralja Tomislava 30  
48322 DRNJE

**Predmet: II. Izmjene i dopune Prostornog plana uređenja Općine Drnje**  
- **javna rasprava, mišljenje**

Vašim dopisom, klasa: 350-02/14-01/05, ur. broj: 2137/04-16-165 od 24. lipnja 2016. godine, pozvali ste nas na javnu raspravu o Prijedlogu II. Izmjena i dopuna Prostornog plana uređenja Općine Drnje, te ste zatražili naše mišljenje.

Temeljem članaka 94. i 101. Zakona o prostornom uređenju („Narodne novine“ broj 153/13) i članka 82. Zakona o cestama („Narodne novine“ broj 84/11, 22/13, 54/13, 148/13) Hrvatske ceste d.o.o. obvezne su izvršiti pregled izrađene prostorno - planske dokumentacije te dati očitovanje na predložena rješenja cestovne infrastrukture državnog značenja.

Pregledom Prijedloga II. Izmjena i dopuna Prostornog plana uređenja Općine Drnje utvrđujemo da Prijedlog plana **nije u skladu** s Odlukom o razvrstavanju javnih cesta („Narodne novine“ 66/2015).

Temeljem spomenute Odluke područjem Općine Drnje prolaze sljedeće državne ceste:

- D20** Čakovec (D3) – Prelog – D. Dubrava – Đelekovec – Koprivnica (D2),
- D41** G.P. Gola (gr. R. Mađarske) – Koprivnica – Križevci – čvorište Vrbovec 1 (D10).

U prilogu dopisa dostavljamo Vam preglednu kartu razvrstanih cesta na području Općine Drnje.

Od planiranih cesta rubnim dijelom Općine Drnje prolazi Podravska brza cesta. U tijeku je izrada Studije odabira najpovoljnije varijante koridora obilaznice Koprivnice (na pravcu Podravske brze ceste i brze ceste Vrbovec – Gola) pa ćemo nakon izrade spomenute studije raspolagati s novim rješenjem.

Za planirane priključke na državne ceste ili rekonstrukciju postojećih potrebno je izraditi projektnu dokumentaciju u skladu s Pravilnikom o uvjetima za projektiranje i izgradnju priključaka i prilaza na javnu cestu („Narodne novine“ broj 119/07) te ishoditi suglasnost Hrvatskih cesta d.o.o. u skladu s člankom 51. Zakona o cestama („Narodne novine“ broj 84/11, 22/13, 54/13, 148/13). Navedeno je potrebno upisati u Odredbe za provođenje PPU-a.

U cilju zaštite državnih cesta potrebno je poštivati zaštitni pojas uz cestu u skladu s člankom 55. Zakona o cestama („Narodne novine“ broj 84/11, 22/13, 54/13, 148/13).

S poštovanjem,

**Direktor Sektora:**

**Tomislav Cvetko, dipl. ing. građ.**



Privitak:

- kao u tekstu

Co:

- Pismohrana, ovdje



## 9.7. JAVNA USTANOVA ZA UPRAVLJANJE ZAŠTIĆENIM DIJELOVIMA PRIRODE NA PODRUČJU KOPRIVNIČKO-KRIŽEVAČKE ŽUPANIJE



Javna ustanova za upravljanje zaštićenim  
dijelovima prirode na području  
Koprivničko-križevačke županije  
Florijanski trg 4/II, 48 000 Koprivnica  
tel. 048/621-790, fax. 048/621-707  
e-mail:zastita.prirode.kk-zupanije@kc.t-com.hr

KLASA: 350-02/04-01/02  
URBROJ: 2137-23-16-11  
Koprivnica, 15. srpanj 2016.

REPUBLIKA HRVATSKA	
ŽUPANIJA KOPRIVNIČKO-KRIŽEVAČKA	
OPĆINA DRNJE	
Datum: 21.07.2016.	
Šifra predmeta	Dr. št.
350-02/14-01/05	
Urbroj št.	Pril. Vrij.
2137-23-16-113	

OPĆINA DRNJE  
Trg kralja Tomislava 29  
48322 Drnje

**Predmet:** II. Izmjene i dopune Prostornog plana uređenja Općine Drnje  
- mišljenje, daje se

Vezano za Vaš dopis Klasa: 350-02/14-01/05, Urbroj: 2137/04-16-165, od 24. lipnja 2016. godine, a uvidom u dokumentaciju na Vašim službenim internetskim stranicama, te razmatranjem poglavlja koja se odnose na zaštićene dijelove prirode u Prijedlogu Odredaba za provođenje II. Izmjena i dopuna Prostornog plana uređenja Općine Drnje u poglavlju 6. Mjere zaštite prirodnih, krajobraznih i kulturno-povijesnih vrijednosti izmijenite sljedeće:

U Članku 189 stavku 1. iza riječi: „parkom“ dodate tekst koji glasi: „koji se nalazi na teritoriju Koprivničko-križevačke županije“, a u nastavku stavka tekst koji glasi: „Javna ustanova za upravljanje zaštićenim prirodnim vrijednostima na području Koprivničko-križevačke županije“ zamijenite tekstem koji glasi: „Javna ustanova za upravljanje zaštićenim dijelovima prirode na području Koprivničko-križevačke županije“. U stavku 3. istog članka iza broja: „123/13“ dodajte tekst koji glasi: „i 105/15“.

S poštovanjem,

Ravnateljica:  
Željka Kolar, dipl.ing.



Dostaviti:

1. Naslovu,
2. Arhiva, ovdje.



## 9.8. ZAJEDNICA ŠPORTSKO RIBOLOVNIH KLUBOVA KOPRIVNICA



**ZAJEDNICA  
ŠPORTSKO RIBOLOVNIH KLUBOVA  
KOPRIVNICA**  
Tarašćice 19, 48000 Koprivnica  
zsrk.koprivnica@gmail.com

Broj : 32-07/2016.  
Koprivnica, 19.07.2016. godine

☎ **Predsjednik:** 091/6800-600    **Tajnik:** 091/6800-602  
**MB:** 3168409    **OIB:** 50384339366    **IBAN:** HR1223860021100509480

ZAJEDNICA ŠPORTSKO RIBOLOVNIH KLUBOVA KOPRIVNICA	
ŽUPANIJA KOPRIVNICA	
Općina Drnje	
Priloga: 2.07.2016.	
Kod: 360-02/14-01/05	
Ljudi: 363-16-172	
Pol:	vr:

**Općina Drnje**  
Trg Kralja Tomislava 29  
Drnje

**Predmet:** Primjedbe i prijedlozi na prostorni plan općine Drnje, dostavljaju se. -

1) **Primjedba na čl. 6. st. 5.** Prostornog plana Općine Drnje odnosi na brisanje iz prostornog plana ribičko - natjecateljske staze za sportski ribolov na istočnoj strani jezera Šoderica (R3) koja je bila predviđena u prvom prijedlogu Prostornom planu.

### **Prijedlog:**

ZŠRK Koprivnica kao ovlaštenik ribolovnog prava dugi niz godina na navedenom dijelu jezera Šoderica provodi natjecanja u sportskom ribolovu te nam je brisanje iste neprihvatljivo i tražimo da se ista uvrsti u prostorni plan općine Drnje iz razloga što je na navedenom dijelu predviđena zona sporta i rekreacije. Na navedenom dijelu predviđeno je kupalište, ali ne i mogućnost obavljanja sportskog ribolova. Natjecateljska staza registrirana je za održavanje svih natjecanja na razini Hrvatskog športsko ribolovnog saveza. Na istoj se održavaju natjecanja u ribolovu i na razini Županija – Varaždinske, Međimurske i Koprivničko-križevačke. Održavanje natjecanja na ovim razinama pridonosi razvoju sporta i rekreacije te se odražava na turizam i turističku ponudu ovog područja.

Kupališna sezona traje otprilike 3 mjeseca (ovisno o vremenskim uvjetima) te bi u ostalo vrijeme trebalo omogućiti i sportski ribolov.

2) **Primjedba na čl. 90 b. st. 4.** odnosi se na širinu obalnog pojasa, gdje je u odnosu na prvobitni prijedlog smanjen na 10 metara. U nastavku stavka navodi se uređenje jezera Šoderica sukladno članku 142 b.

### **Prijedlog:**

Povećanje širine obalnog pojasa kako je navedeno u prvobitnom prijedlogu na 25 metara, jer na predloženih 10 m širine nemoguće je urediti bili kakav oblik terena za rekreaciju, a i nedovoljna je širina za plažu. Potrebno je članak 142 b. napisati, jer se odnosi na uvjete uređenja jezera Šoderica, a u navedenom prijedlogu citirani članak ne postoji.



3) **Primjedba na čl. 90 b. st. 5. širina obalnog prolaza od 5 metara.**

**Prijedlog:**

Povećanje širine na 10 metara iz razloga ako se ispred objekta za povremeno stanovanje nalaze ribički štapovi kojima se obavlja ribolov tada prolaz skoro pa nije moguć, jer su štapovi u prosjeku dužine između 3 i 4 metra.

4) **Primjedba na članak 130a. stavak 6.** "Na području Općine, u naselju Torčec, nalazi se ribnjak koji je u sklopu građevnog dijela naselja /oznaka ribnjaka/. (R4)"

**Prijedlog:**

U naselju Torčec nalazi se jezero Grabe, nastalo iskopom mineralnih sirovina, te se ne može svrstati u kategoriju ribnjaka. Isto se nalazi u RGO ZŠRK Koprivnica i ne služi za uzgoj ribe (kao ribnjaci), nije povezano vodotocima, nema ispuste itd. Služi uglavnom za sport i rekreaciju ribiča.

5) **Primjedba na čl. 130b. st.2 .** "Ovim Prostornim planom dozvoljava se postavljanje splavova na jezeru Šoderica kako je određeno na kartografskom prikazu"

**Prijedlog:**

Nije prihvatljivo postavljanje splavova uz obalu u području koje ste predvidjeli za "hobi" ribolov, jer postavljanjem istih onemogućavate ribolov.

6) **Primjedba na članak 141d.** – odnosi se na brisanje članka 142. i ribičko natjecateljske staze iz teksta.

**Prijedlog:**

Vratiti ribičima natjecateljsku stazu u prostorni plan iz razloga koji su opisani u točki 1) ovog dopisa.

(1) *Športsko - rekreacijska namjena –ribička natjecateljska staza za športski ribolov*, istočni dio jezera Šoderica, /oznaka staze/.

(2) Zajednica športskih ribolovnih klubova Koprivnica kao ovlaštenik ribolovnog prava i Športsko ribolovni Savez Koprivničko-križevačke županije kao nositelj športskih djelatnosti, kao natjecateljsku stazu dugi niz godina koriste istočni dio jezera Šoderica za državna i međunarodna natjecanja.

(3) Za potrebe natjecanja potrebno je urediti obalni dio jezera Šoderica kao ribičku stazu od dijela gdje se nalazi Dom ŠRK „Podravka“ pa do kraja radilišta eksploatacijskog polja.

(4) Na ovom području planirani su športski i rekreacijski sadržaji koji se zasnivaju na korištenju obalnog područja jezera i vodenih površina jezera i to uređenjem i izgradnjom:

- obalnog dijela jezera namijenjenog za športski ribolov,
- kupališta, plaže,
- rekreacijskih i športskih igrališta,
- površina za odmor – klupe za sjedenje i stolovi, mjesta za roštilj,
- pješačko-biciklističkih staza,
- ugostiteljskih sadržaja – manji caffè barovi, restorani do 50 m<sup>2</sup> GBP-a, kiosci do 12,0 m<sup>2</sup> i drugo,



- parkirišta za osobne automobile.
- (5) Uvjeti gradnje i oblikovanja športsko-rekreacijskog područja:
- preporuka je da na ovom području ima što manje izgrađenih površina već da je većina građevina montažno-demontažnog tipa – tip privremenih građevina,
  - način gradnje i oblikovanja građevina i privremenih građevina te okoliša mora se zasnivati na materijalima koji su kvalitetni, primjereni namjeni i podneblju te ih uskladiti s tradicijskom arhitekturom područja,
  - područje je potrebno urediti kao zelenu i hortikulturno uređenu površinu sa autohtonim vrstama zelenila.
- (6) Športsko - rekreacijska namjena - ribička natjecateljska staza za športski ribolov nalazi se na obalnom pojasu jezera obala uz jezero Šoderica. Obalni pojas širine 25,0 m smije se urediti na način kako je navedeno u prethodnim stavcima ovoga članka. U sklopu obalnog pojasa dozvoljava se izgradnja lokalne prometnice i biciklističko-pješačkih staza. Potrebno je rezervirati širinu prometnog koridora od 9,0 m ili kako je određeno tehničkom dokumentacijom.

**7. Primjedba na članak 143a - Zona za hobi ribolov**

"Na području jezera Šoderica postoji tradicija ribolova i postavljanja manjih pomoćnih građevina za tu namjenu. Ovim Prostornim planom želi se kontrolirati ovakav način korištenja prostora te odrediti posebni uvjeti gradnje koji će unaprijediti prostor i očuvati okoliš."

**Prijedlog:** "tradicija" postavljanja manjih građevina postoji od 90-tih godina prošlog stoljeća i početka Domovinskog rata kada se koristila prilika i nedovoljni zakonski okviri te se bespravno gradilo.

Pojam "hobi ribolov" nije poznat niti u jednom važećem zakonu, dok Zakon o slatkovodnom ribarstvu kaže u članku 2. točki 20: "športski ribolov jest lov riba udičarskim alatima uz moguću uporabu opreme za ribolov radi rekreacije ili športa."

Navedeni članak 143a. - nije prihvatljiv u potpunosti.

**8) Primjedba na članak 143b. stavak 4.**

"(4) U obalnom pojasu jezera Šoderica dozvoljeno je planirati sportsko-rekreacijske sadržaje koji se zasnivaju na korištenju obalnog područja jezera i vodenih površina jezera i to uređenjem:

- kupališta, plaže,
- rekreacijskih i sportskih igrališta (sukladno članku 44. Zakona o prostornom uređenju „Narodne novine“ broj 153/13),
- površina za odmor – klupe za sjedenje i stolovi, mjesta za roštilj,
- pješačko-biciklističkih staza,
- staza za šetanje i
- ugostiteljski sadržaji - kiosci do 15,0 m<sup>2</sup> – montažno-demontažne građevine. "

**Prijedlog:** uvrstiti u prostorni plan *ribičku natjecateljsku stazu za sportski ribolov, jer u članku 44. st.1 točka 8. Zakona o prostornom uređenju „Narodne novine“ broj 153/13), postoji mogućnost izgradnje "sportsko-rekreacijskih igrališta na otvorenom s pratećim zgradama".*

Za ribiče je sportsko – rekreacijsko igralište navedena staza za natjecanje isto kao što je za odbojkaše – igralište za odbojku ili za nogometaše – nogometno igralište, s tom razlikom da se staza za natjecanje u sportskom ribolovu može koristiti i kao :

- sunčalište i kupalište, plaža
- u sklopu iste može biti i igralište za odbojku i dr. sadržaji
- staza za šetanje – šetnica
- na istoj se mogu urediti drvoredi
- površina za odmor – klupe za sjedenje i stolovi
- biciklistička staza – min. 15 metara od vode (uz rub prometnice)

#### **Zaključak:**

ZŠRK Koprivnica kao ovlaštenik ribolovnog prava ,koji ima u svojoj ribolovno-gospodarskoj osnovi (RGO) ima upisano jezero Šoderica i jezero Ribnjak, svake godine priblijava iste sa oko 5500 kg ribe što otprilike iznosi 110.000,00 kn godišnje.

Ribiči koriste navedena jezera za obavljanje sportskog ribolova i rekreacije te za održavanje natjecanja u lovu ribe raznim tehnikama ribolova.

Usvajanjem ovakovog prostornog plana ribiči bi se ograničili na obavljanje sportskog ribolova samo na područja označena sa R2 što nam nije prihvatljivo obzirom da ZŠRK Koprivnica ima oko 1800 članova od kojih veliki dio obavlja sportski ribolov na j. Šoderica.

Zbog dobrog gospodarenja u jezeru Šoderica nalaze se kapitalni primjerci šarana i štuke te u zadnjih desetak godina sve veći je dolazak ribiča iz susjednih država koji se nalaze na ribolovu od 7 – 15 dana te na taj način pridonose razvoju turizma na ovom području.

ZŠRK Koprivnica podržava uvođenja reda u prostoru o kojem se vodi rasprava, ali ne na štetu ribiča. Slažemo se da je potrebno izgraditi popratne sadržaje i unaprijediti razvoj Općine i jezera Šoderica. Sportsko rekreacijsko igralište – natjecateljska staza može samo doprinijeti istome cilju.

S poštovanjem,



**Predsjednik ZŠRK**

**Ivica Sabolić**

Dostavljeno: (Izrađeno u 2 primjeka)

- naslovu
- pismohrana, ovdje



## 9.9. HŽ INFRASTRUKTURA



**HŽ INFRASTRUKTURA**

10 000 Zagreb, Mihanovićeve 12.

Razvoj i investicijsko  
planiranje

tel: +385 (0)1 4533778  
fax: +385 (0)1 3783396  
e-mail: goran.ilkoski@hzinfra.hr  
naš broj i znak: 3984/16, 1.3.1. GI  
vaš broj i znak: 2137/04-16-165  
datum: 20. srpnja 2016.

**ZAVOD ZA PROSTORNO UREĐENJE  
KOPRIVNIČKO-KRIŽEVAČKE ŽUPANIJE**

Florijanski trg 4/I  
48000 Koprivnica

KOPRIVNIČKO-KRIŽEVAČKA ŽUPANIJA  
2137-14 Zavod za prostorno uređenje  
Koprivničko-križevačke županije

Primljeno: 25.07.2016.		
Klasifikacijski oznaka	Org. jed.	
350-02/14-01/13	14	
Općine, Dmje	Pri.	Vrij.
72.	1	/

**Predmet: II. Izmjene i dopune Prostornog plana uređenja Općine Dmje  
- javna rasprava**

Na temelju Prijedloga II. Izmjena i dopuna Prostornog plana uređenja Općine Dmje, dajemo sljedeće očitovanje na isti:

U Odredbama za provođenje, članak 11. treba korigirati i upisati važeći naziv i oznaku željezničke pruge, tj. izbaciti „od značaja“, sukladno Odluci o razvrstavanju željezničkih pruga (NN 3/2014).

U Odredbama za provođenje, članak 12. treba korigirati na način da postojeći stavak (6) glasi: „radi obnove, rekonstrukcije i modernizacije željezničke pruge M201 potrebno je rezervirati zaštitni pružni pojas, radi čega se Prostornim planom osigurava koridor za izgradnju navedenog u širini 100m obostrano sukladno Pravilniku o općim uvjetima za građenje u zaštitnom pružnom pojasu NN 93/10. Vezano uz rezervaciju zaštitnog pružnog pojasa, potrebno je uskladiti i članak 145. stavak (2) i članak 161 stavak (1).

Nadalje, članak 12. treba korigirati na način da se postojeći stavak (7) glasi: „Izgradnjom drugog kolosijeka pruža se rekonstruira za brzinu  $V_{max}=160,0$  km/h, a na pojedinim mjestima križanja željezničke pruge s cestovnim prometnicama izvesti će se denivelirani prijelazi za sve sudionike u prometu. Način rješenja pojedinih prijelaza definirat će se sukladno zakonskoj regulativi kojom se uređuje željeznička infrastruktura, odnosno moguća je denivelacija, ukidanje i svođenje i drugih prijelaza ukoliko se pokaže kroz projektno-tehničku dokumentaciju da za to postoje prostorne mogućnosti i ekonomska opravdanost.“ Isti tekst treba primijeniti u članku 162. stavak (2) dok u stavku (1) riječ „podvožnjak“ treba zamijeniti riječju „nadvožnjak“.

Legende kartografskih prikaza u dijelu željezničkog prometa na Karti 1, karti 4.1, karti 4.2, karti 4.3, treba uskladiti s Odlukom o razvrstavanju željezničkih pruga (NN 3/2014) tj. upisati važeći naziv željezničke pruge kako je ispravno navedeno u legendi Kartograma 3. - Prometnice. Vezano uz rezervaciju zaštitnog pružnog pojasa, potrebno je izvršiti korekciju istog na Karti 1, karti 4.1,

## 9.10. OPĆINA KOPRIVNIČKI IVANEC



REPUBLIKA HRVATSKA  
KOPRIVNIČKO-KRIŽEVAČKA ŽUPANIJA  
OPĆINA KOPRIVNIČKI IVANEC



Općinski načelnik

KLASA: 350-02/16-01/01  
URBROJ: 2137/09-16-4  
Koprivnički Ivanec, 20. srpnja 2016.

REPUBLIKA HRVATSKA	
ŽUPANIJA KOPRIVNIČKO-KRIŽEVAČKA	
OPĆINA DRNJE	
Pristiglo: 29.7.2016.	
Klasifikacijski broj: 350-02/16-01/05	
Ljudski broj: 2137/09-16-4	
Priloga	Priloga

OPĆINA DRNJE  
Trg kralja Tomislava 27  
DRNJE

PREDMET: II. Izmjene i dopune Prostornog plana uređenja Općine Drnje  
- mišljenje, daje se

Poštovani,

Vezano na Vaš dopis KLASA: 350-02/14-01/05, URBROJ: 21374/04-16-165 od 24. lipnja 2016. godine u predmetu izrade II. Izmjena i dopuna Prostornog plana uređenja Općine Drnje, nemamo primjedbi na prijedlog II. Izmjena i dopuna Prostornog plana uređenja Općine Drnje.

S poštovanjem,

Općinski načelnik:  
Ivica Petričević



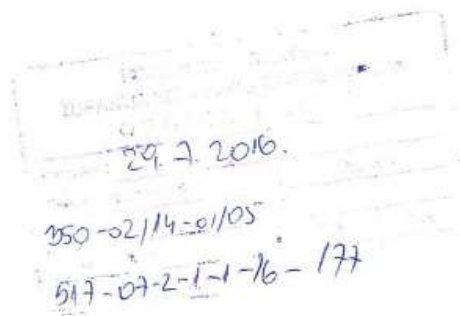
## 9.11. MINISTARSTVO ZAŠTITE OKOLIŠA I PRIRODE



**REPUBLIKA HRVATSKA**  
**MINISTARSTVO ZAŠTITE OKOLIŠA**  
**I PRIRODE**

10000 Zagreb, Radnička cesta 80  
Tel: 01 / 3717 111 fax: 01 / 4866 100

**KLASA: 612-07/14-57/218**  
**URBROJ: 517-07-2-1-1-16-10**  
Zagreb, 22. srpnja 2016.



**KOPRIVNIČKO-KRIŽEVAČKA ŽUPANIJA**  
**Općina Drnje**  
Trg kralja Tomislava 27  
HR- 48 322 Drnje

**PREDMET: II. izmjene i dopune Prostornog plana uređenja Općine Drnje**

-prethodno mišljenje, daje se

**Veza vaša KLASA: 350-02/14-01/05**  
**URBROJ: 2137/04-16-165**

Vezano uz vaš zahtjev, a u svezi s člankom 101. Zakona o prostornom uređenju (Narodne novine, broj 153/2013) u postupku donošenja II. izmjena i dopuna Prostornog plana uređenja Općine Drnje koji je u lipnju 2016. g. izradio Zavod za prostorno uređenje Koprivničko-križevačke županije, Florijanski trg 4/I, Koprivnica Ministarstvo zaštite okoliša i prirode temeljem članka 22. stavka 2. Zakona o zaštiti prirode (Narodne novine, broj 80/2013) daje

### prethodno mišljenje

da su II. izmjene i dopune Prostornog plana uređenja Općine Drnje izrađene u skladu sa dostavljenim zahtjevima ove Uprave (KLASA: 612-07/14-57/218, URBROJ: 517-07-2-1-1-14-3 od 17. srpnja 2014.g.). Sukladno članku 45. Zakona o zaštiti prirode smatra se da je za predmetne Izmjene i dopune proveden postupak ocjene prihvatljivosti za ekološku mrežu.



Dostaviti:

1. Naslovu
2. U spis predmeta

# 10. PRESLIKE SVIH POVRATNICA KAO DOKAZ PRIMITKA POSEBNE PISANE OBAVIJESTI O JAVNOJ RASPRAVI

**Hrvatska pošta** **ADVICE of receipt/of delivery/of payment** **P-21/CN 07**  
**POVRATNICA — Obavijest o primjuručenju/plateći**

Office of posting: 48322 **DRNJE** Date: 28.06.16  
 Address of the item: **IVAN BARAČ**  
**AG. MATIJA 6, 48000 KOVČEVNICA**

Nature of the item/Vrsta poštom:  Registered Letter  Insured letter  
 No. of item: **RC 72644 PPA 5 HR**

To be completed at a destination/Ispraviti se na odredištu:  
 The item mentioned above has been duly received on arrival, by another authorized person. Date: 05.07.2016  
 Signature: *[Signature]*

**AR** 8000

Return to: **OPĆINA DRNJE**  
 Trg kralja Tomislava 29  
 48322 Drnje  
 OIB: 02036418261  
 KLASA: 350-02/14-01/05  
 URAG: 21714-16-165  
 30.6 0900. M

---

**Hrvatska pošta** **AVIS de réception/de livraison/de paiement/d'inscription** **P-21/CN 07**  
**POVRATNICA — Obavijest o primjuručenju/plateći/pisu**

Service de dépôt: 48322 **DRNJE** Date: 28.06.16  
 Destinataire de l'objet: **DR. JOSIP ŽAVELIĆ**  
**ŽUPANIJSKA 23 TORČEC**

Nature de l'envoi/Vrsta poštom:  Registered letter  Insured letter  
 No. of item: **RC 72644 PPA 5 HR**

A compléter à destination/Ispraviti se na odredištu:  
 L'envoi mentionné ci-dessus a été dûment reçu à l'arrivée, par une autre personne autorisée. Date: 05.07.2016  
 Signature: *[Signature]*

**AR**

Retourer à: **OPĆINA DRNJE**  
 Trg kralja Tomislava 29  
 48322 Drnje  
 OIB: 02036418261  
 KLASA: 350-02/14-01/05  
 URAG: 21714-16-165

---

**Hrvatska pošta** **ADVICE of receipt/of delivery/of payment** **P-21/CN 07**  
**POVRATNICA — Obavijest o primjuručenju/plateći**

Office of posting: 48322 **DRNJE** Date: 28.06.16  
 Address of the item: **MINISTARSTVO ZASTITNE OKOLNE I PRIRODNE NAČINA ZA ZAŠTITU PRIRODE 10000 ZAGREB**

Nature of the item/Vrsta poštom:  Registered Letter  Insured letter  
 No. of item: **RC 9264486 4 HR**

To be completed at a destination/Ispraviti se na odredištu:  
 The item mentioned above has been duly received on arrival, by another authorized person. Date: 05.07.2016  
 Signature: *[Signature]*

**AR**

Return to: **OPĆINA DRNJE**  
 Trg kralja Tomislava 29  
 48322 Drnje  
 OIB: 02036418261  
 KLASA: 350-02/14-01/05  
 URAG: 21714-16-165

**Hrvatska pošta** **ADVICE of receipt/of delivery/of payment** **P-21/CN 07**  
 Croatian Post Inc. **POVRATNICA — Obavijest o prijmu/uručenju/isplati**

Office of posting: **48322 DRNJE** Date: **28.06.16**

Address of the item: **JANAF, UL. GRADA VUKOVARA 14, 10000 ZAGREB**

Nature of the item/Vrsta pošiljke:  
 Registered Letter /  Insured letter  
 Postal parcel /  Amount

Nr. of item: **ZC 326008135HR**

To be completed at a destination: **JANAF, 10000 ZAGREB**

Return to: **AR** **OPĆINA DRNJE**  
 Trg kralja Tomislava 29  
 48322 Drnje  
 OIB: 02036418261  
 KLASA: 300-02/14-0105  
 UR.BROJ: 213/14-16-165

**Hrvatska pošta** **ADVICE of receipt/of delivery/of payment** **P-21/CN 07**  
 Croatian Post Inc. **POVRATNICA — Obavijest o prijmu/uručenju/isplati**

Office of posting: **48322 DRNJE** Date: **28.06.16**

Address of the item: **MINISTARSTVO POLJOPRIVREDE  
 UPRAVA VODAROG GOSPODARSTVA  
 UL. GRADA VUKOVARA 14, 10000 ZAGREB**

Nature of the item/Vrsta pošiljke:  
 Registered Letter /  Insured letter  
 Postal parcel /  Amount

Nr. of item: **ZC 326448633HR**

To be completed at a destination: **REPUBLIKA HRVATSKA  
 MINISTARSTVO POLJOPRIVREDE  
 ZAGREB**

Return to: **AR** **OPĆINA DRNJE**  
 Trg kralja Tomislava 29  
 48322 Drnje  
 OIB: 02036418261  
 KLASA: 300-02/14-0105  
 UR.BROJ: 213/14-16-165

**Hrvatska pošta** **ADVICE of receipt/of delivery/of payment** **P-21/CN 07**  
 Croatian Post Inc. **POVRATNICA — Obavijest o prijmu/uručenju/isplati**

Office of posting: **48322 DRNJE** Date: **28.06.16**

Address of the item: **MINISTARSTVO  
 POLJOPRIVREDE TRG KRALJA T. K. IV  
 UPRAVA JUNAŠINA, 10000 ZAGREB**

Nature of the item/Vrsta pošiljke:  
 Registered Letter /  Insured letter  
 Postal parcel /  Amount

Nr. of item: **ZC 326448620HR**

To be completed at a destination: **REPUBLIKA HRVATSKA  
 MINISTARSTVO POLJOPRIVREDE**

Return to: **AR** **OPĆINA DRNJE**  
 Trg kralja Tomislava 29  
 48322 Drnje  
 OIB: 02036418261  
 KLASA: 300-02/14-0105  
 UR.BROJ: 213/14-16-165



**Hrvatska pošta** **ADVICE of receipt/of delivery/of payment** **P-21/CN 07**  
 Croatian Post Inc. **POVRATNICA — Obavijest o prijmu/uručenju/isplati**

Office of posting: **48322 DRNJE** Date: **28.06.16**  
 Registered address: **71 MACRO D.O.O. SAJSKA CESTA 881A, 10000 ZAGREB**

Nature of the item:  Registered Letter  Insured letter  
 Registered parcel  Insured parcel

No. of item: **RC 32644749 HR**

To be completed at a destination:  delivered  not delivered  
**PLINACIO** Date: **30-06-2016**

Return to: **AR** Stamp: **01.07.16**  
 Name: **OPĆINA DRNJE**  
 Street and P.O. Box: **Trg kralja Tomislava 29, 48322 Drnje, OIB: 02036418261**  
 Locality and country: **HR**  
 Reference: **KLASA: 350-02/14-01/05 URBROJ: 2137/14-16-165**

**Hrvatska pošta** **ADVICE of receipt/of delivery/of payment** **P-21/CN 07**  
 Croatian Post Inc. **POVRATNICA — Obavijest o prijmu/uručenju/isplati**

Office of posting: **48322 DRNJE** Date: **28.06.16**  
 Registered address: **INA d.d. SD ISKRAPIVAJA 1 PROGLADNIK MFTE IPINA SUJICEVA 29, 10000 ZAGREB**

Nature of the item:  Registered Letter  Insured letter  
 Registered parcel  Insured parcel

No. of item: **RC 326448664**

To be completed at a destination:  delivered  not delivered  
**INA** Date: **30.06.16**

Return to: **AR** Stamp: **01.07.16**  
 Name: **OPĆINA DRNJE**  
 Street and P.O. Box: **Trg kralja Tomislava 29, 48322 Drnje, OIB: 02036418261**  
 Locality and country: **HR**  
 Reference: **KLASA: 350-02/14-01/05 URBROJ: 2137/14-16-165**

**Hrvatska pošta** **ADVICE of receipt/of delivery/of payment** **P-21/CN 07**  
 Croatian Post Inc. **POVRATNICA — Obavijest o prijmu/uručenju/isplati**

Office of posting: **48322 DRNJE** Date: **28.06.16**  
 Registered address: **HIZ INFRASTRUKTURA RAZVOJ I INVEST. PLANIRANJE HUNTAOVIĆEVA 12, 10000 ZAGREB**

Nature of the item:  Registered Letter  Insured letter  
 Registered parcel  Insured parcel

No. of item: **RC 32644873 AR**

To be completed at a destination:  delivered  not delivered  
**INFRASTRUKTURA** Date: **30.06.2016**

Return to: **AR** Stamp: **01.07.16**  
 Name: **OPĆINA DRNJE**  
 Street and P.O. Box: **Trg kralja Tomislava 29, 48322 Drnje, OIB: 02036418261**  
 Locality and country: **HR**  
 Reference: **KLASA: 350-02/14-01/05 URBROJ: 2137/14-16-165**

Signature: **30.06.2016**





**Hrvatska pošta** **ADVICE of receipt/of delivery/of payment** **P-21/CN 07**  
 Croatian Post Inc. **POVRATNICA — Obavijest o prijmu/uručenju/isplati**

Office of posting: **48322 DRNJE** Date: **28.06.2016**  
 Registered address: **MINISTARSTVO POLJOPRIVREDE  
 LIPRAVA POLJOPRIVREDE I PREHR. INDUSTRIJE  
 UL. GRADA RULOVARA 78, 10000 ZAGREB**

**AR** Stamp of the office returning the advice: **14.07.16-Dr**

Return to: **OPCINA DRNJE**  
 Street and no.: **Trg kralja Tomislava 29**  
 City: **48322 Drnje**  
 Locality and country: **OIB: 02036418261**

Nature of the item/Vrsta poštom:  Registered Letter /  Insured letter  
 Registered parcel /  Insured parcel  
 Parcel /  Amount

No. of item: **RC 32644898HR**

To be completed at a destination:  paid /  not paid  
 Date: **2.0**

Signature: **07-07-2016**

On postal service: **Postovna služba**

Stamp of the office returning the advice: **14.07.16-Dr**

Return to: **OPCINA DRNJE**  
 Street and no.: **Trg kralja Tomislava 29**  
 City: **48322 Drnje**  
 Locality and country: **OIB: 02036418261**

KLASA: 350-02/14-01/05  
 UR.BROJ: 2137/14-16-165

On 28.06.2016. © Hrvatska pošta

**Hrvatska pošta** **ADVICE of receipt/of delivery/of payment** **P-21/CN 07**  
 Croatian Post Inc. **POVRATNICA — Obavijest o prijmu/uručenju/isplati**

Office of posting: **48322 DRNJE** Date: **28.06.2016**  
 Registered address: **LUČKA LIPRAVA OSIJEK  
 SEPTIMISTE KARDINALA F. ŠOŠTARA 0  
 31000 OSIJEK**

**AR** Stamp of the office returning the advice: **14.07.16-Dr**

Return to: **OPCINA DRNJE**  
 Street and no.: **Trg kralja Tomislava 29**  
 City: **48322 Drnje**  
 Locality and country: **OIB: 02036418261**

Nature of the item/Vrsta poštom:  Registered Letter /  Insured letter  
 Registered parcel /  Insured parcel  
 Parcel /  Amount

No. of item: **RC 326448770HR**

To be completed at a destination:  paid /  not paid  
 Date: **2.0**

Signature: **17.7.16**

On postal service: **Postovna služba**

Stamp of the office returning the advice: **14.07.16-Dr**

Return to: **OPCINA DRNJE**  
 Street and no.: **Trg kralja Tomislava 29**  
 City: **48322 Drnje**  
 Locality and country: **OIB: 02036418261**

KLASA: 350-02/14-01/05  
 UR.BROJ: 2137/14-16-165

On 28.06.2016. © Hrvatska pošta

**Hrvatska pošta** **ADVICE of receipt/of delivery/of payment** **P-21/CN 07**  
 Croatian Post Inc. **POVRATNICA — Obavijest o prijmu/uručenju/isplati**

Office of posting: **48322 DRNJE** Date: **30.06.2016**  
 Registered address: **MINISTARSTVO KULTURE  
 KONZERVATORSKI ODJEL U BIJELOVARU  
 43000 BIJELOVAR**

**AR** Stamp of the office returning the advice: **01.07.16-Dr**

Return to: **OPCINA DRNJE**  
 Street and no.: **Trg kralja Tomislava 29**  
 City: **48322 Drnje**  
 Locality and country: **OIB: 02036418261**

Nature of the item/Vrsta poštom:  Registered Letter /  Insured letter  
 Registered parcel /  Insured parcel  
 Parcel /  Amount

No. of item: **RC 326448655HR**

To be completed at a destination:  paid /  not paid  
 Date: **2.0**

Signature: **30.06.2016**

On postal service: **Postovna služba**

Stamp of the office returning the advice: **01.07.16-Dr**

Return to: **OPCINA DRNJE**  
 Street and no.: **Trg kralja Tomislava 29**  
 City: **48322 Drnje**  
 Locality and country: **OIB: 02036418261**

KLASA: 350-02/14-01/05  
 UR.BROJ: 2137/14-16-165

On 30.06.2016. © Hrvatska pošta

**Hrvatska pošta** AVIS de réception/de livraison/de paiement/d'inscription  
 Republika de Croatie / Republika Hrvatska POVRATNICA — Obavijest o prijmu/uručenju/isplati/upisu P-21/CN 07

Office of posting: 48322 DRNJE Date: 28.06.16  
 Address of the item: 909. VITROVIC ZAGREB  
 LOČKA 18/C, DRNJE

Nature of the item: Registered Letter (checked), Value declared: RC 326448808AR

Return to: OPĆINA DRNJE, Trg kralja Tomislava 29, 48322 Drnje, OIB: 02036418261

Signature: [Signature] Date: 30-06-2016

Stamp: DELEKON

**Hrvatska pošta** ADVISCE of receipt/of delivery/of payment  
 Croatian Post Inc. POVRATNICA — Obavijest o prijmu/uručenju/isplati P-21/CN 07

Office of posting: 48322 DRNJE Date: 28.06.16  
 Address of the item: OPĆINA KOPRIVNICA  
 IVANEC, UL. MATIJE KUČKA 12  
 48314 KOPRIVNICA IVANEC

Nature of the item: Registered Letter (checked), Value declared: RC 326448837AR

Return to: OPĆINA DRNJE, Trg kralja Tomislava 29, 48322 Drnje, OIB: 02036418261

Signature: [Signature] Date: 30.06.2016

Stamp: AR

**Hrvatska pošta** AVIS de réception/de livraison/de paiement/d'inscription  
 Republika de Croatie / Republika Hrvatska POVRATNICA — Obavijest o prijmu/uručenju/isplati/upisu P-21/CN 07

Office of posting: 48322 DRNJE Date: 28.06.16  
 Address of the item: HLB, PUKVAR CRIZ  
 TRG G. PUNČIĆA 18, 48000 KOPRIVNICA

Nature of the item: Registered Letter (checked), Value declared: RC 326448914AR

Return to: OPĆINA DRNJE, Trg kralja Tomislava 29, 48322 Drnje, OIB: 02036418261

Signature: [Signature] Date: 30-06-2016

Stamp: KOPRIVNICA

OPUNUJENI



**Hrvatska pošta** Republic of Croatia / Republika Hrvatska  
**AVIS de reception/de livraison/de paiement/d'inscription**  
**POVRATNICA — Obavijest o prijmu/uručenju/isplati/upisu** P-21/CN 07

Office of posting: **48322 DRNJE** Date: **28.06.16**

Address of the item: **ZAJEDNICA SRK KOPRIVNICA  
 ULICA SABOHIĆ, TARASOVIĆE 19  
 48000 KOPRIVNICA**

Nature of the item:  Registered Letter  Insured letter

No. of item: **RC 32644 885 HR**

Date of signature: **4.7.2016**

Signature: **[Signature]**

Return to: **OPĆINA DRNJE**  
 Trg kralja Tomislava 29  
 48322 Drnje  
 OIB: 02036418261

Stamp: **KOPRIVNICA 28.06.16 48000**

Handwritten: **KLASA: 350-02/14-01/05  
 URBOJ: 213704-16-165**  
**20-06-2016 - [Signature]**

**Hrvatska pošta** Croatian Post Inc.  
**ADVICE of receipt/of delivery/of payment**  
**POVRATNICA — Obavijest o prijmu/uručenju/isplati** P-21/CN 07

Office of posting: **48322 DRNJE** Date: **28.06.16**

Address of the item: **BUC, I.Z. Dikmanskeg 3  
 48260 KRIZEVO**

Nature of the item:  Registered Letter  Insured letter

No. of item: **RC 32644 8681 HR**

Date of signature: **29.06.16**

Signature: **[Signature]**

Return to: **OPĆINA DRNJE**  
 Trg kralja Tomislava 29  
 48322 Drnje  
 OIB: 02036418261

Stamp: **48322**

Handwritten: **KLASA: 350-02/14-01/05  
 URBOJ: 213704-16-165**

**Hrvatska pošta** Croatian Post Inc.  
**ADVICE of receipt/of delivery/of payment**  
**POVRATNICA — Obavijest o prijmu/uručenju/isplati** P-21/CN 07

Office of posting: **48322** Date: **30.06.16**

Address of the item: **HRVATSKE KODE  
 VGI ĐURĐEVAC, A. RADKA 8/B  
 48360 ĐURĐEVAC**

Nature of the item:  Registered Letter  Insured letter

No. of item: **RC 32644 8704 HR**

Date of signature: **2:0**

Signature: **Jonec 30.6.2016**

Return to: **OPĆINA DRNJE**  
 Trg kralja Tomislava 29  
 48322 Drnje  
 OIB: 02036418261

Stamp: **48322**

Handwritten: **KLASA: 350-02/14-01/05  
 URBOJ: 213704-16-165**

**Hrvatska pošta** **ADVICE of receipt/of delivery/of payment** **P-21/CN 07**  
 Croatian Post Inc. **POVRATNICA — Obavijest o prijmu/uručenju/isplati**

Office of posting: **48322 DRNJE** Date: **28.06.16**  
 Address of the item: **OPĆINA GOLA**  
**M. M. TRAVINE 1, 48331 GOLA**

**AR**

Stamp of the office returning the advice: **OPĆINA DRNJE**  
 Trg kralja Tomislava 29  
 48322 Drnje  
 OIB: 02036418261

Nature of the item/vrata podrijetla:  
 Registered Letter  
 Insured letter  
 Postal parcel  
 Money order

To be completed at a destination:  
 delivered  
 paid  
 Date: **20062016**

Signature: **Foroglas**

Stamp: **OPĆINA DRNJE**  
**KLASA 350-02/14-01/05**  
**URBROJ: 237/04-16-165**

**Hrvatska pošta** **AVIS de réception/de livraison/de paiement/d'inscription** **P-21/CN 07**  
 République de Croatie / Republika Hrvatska **POVRATNICA — Obavijest o prijmu/uručenju/isplati/upisu**

Office of posting: **48322 DRNJE** Date: **28.06.16**  
 Description of the item: **SRK, SARININ GOTALOVO**  
**JEDRAN 1, GOTALOVO, 48321 GOLA**

**AR**

Stamp of the office returning the advice: **OPĆINA DRNJE**  
 Trg kralja Tomislava 29  
 48322 Drnje  
 OIB: 02036418261

Nature of the item/vrata podrijetla:  
 Registered Letter  
 Insured letter  
 Postal parcel  
 Money order

To be completed at a destination:  
 delivered  
 paid  
 Date: **20-06-2016**

Signature: **[Signature]**

Stamp: **OPĆINA DRNJE**  
**KLASA 350-02/14-01/05**  
**URBROJ: 237/04-16-165**

**Hrvatska pošta** **ADVICE of receipt/of delivery/of payment** **P-21/CN 07**  
 Croatian Post Inc. **POVRATNICA — Obavijest o prijmu/uručenju/isplati**

Office of posting: **48322 DRNJE** Date: **28.06.16**  
 Address of the item: **OPĆINA DRNJE**  
**UŠ, KORUŠANICA KOTRIVUČA**  
**1, HESTROVUČA 28, 48000 KORUŠANICA**

**AR**

Stamp of the office returning the advice: **OPĆINA DRNJE**  
 Trg kralja Tomislava 29  
 48322 Drnje  
 OIB: 02036418261

Nature of the item/vrata podrijetla:  
 Registered Letter  
 Insured letter  
 Postal parcel  
 Money order

To be completed at a destination:  
 delivered  
 paid  
 Date: **20**

Signature: **[Signature]**

Stamp: **OPĆINA DRNJE**  
**KLASA 350-02/14-01/05**  
**URBROJ: 237/04-16-165**



**Hrvatska pošta**  
Republika de Croatia / Republika Hrvatska

**AVIS de réception/de livraison/de paiement/d'inscription**  
**POVRATNICA — Obavijest o prijmu/uručenju/isplati/upisu**

P-21/CN 07

Office of posting: 48322 DRNJE Date: 28.06.16

Address of the item: SRK TOĐARAVKA  
A STARČEVIĆA 32, 48000 KOPRIVNICA

Nature of the item/vrsta pošiljke

Registered Letter / Poštovana pismila  
 Insured letter / Poštovana pismila  
 Money order / Isplata  
 Amount / Iznos

RC 326448871HR

To be completed at destination (opunjava se na odredištu)

Signature: 30.06.2016 [Signature]

**UPUNUMUCENIK**

Return to: OPĆINA DRNJE  
Trg kralja Tomislava 29  
48322 Drnje  
OIB: 02036418261

KLASA: 350-02/14-01/05  
URBROJ: 2137/04-16-165

On postal service / Poštovna služba

Stamp: KOPRIVNICA 30.06.16

AR

AR

AR

On: 30.06.2016 © Hrvatska pošta

**Hrvatska pošta**  
Croatian Post Inc.

**ADVICE of receipt/of delivery/of payment**  
**POVRATNICA — Obavijest o prijmu/uručenju/isplati**

P-21/CN 07

Office of posting: 48322 DRNJE Date: 28.06.16

Address of the item: JANA LISIČIĆA ZA  
LIVANJSKE ŽASTICEVIĆA  
TRGOVINI UROŠIĆIĆA, 48000 KOPRIVNICA

Nature of the item/vrsta pošiljke

Registered Letter / Poštovana pismila  
 Insured letter / Poštovana pismila  
 Money order / Isplata  
 Amount / Iznos

RC 3264418166HR

To be completed at destination (opunjava se na odredištu)

Signature: 30.06.2016 [Signature]

Return to: OPĆINA DRNJE  
Trg kralja Tomislava 29  
48322 Drnje  
OIB: 02036418261

KLASA: 350-02/14-01/05  
URBROJ: 2137/04-16-165

On postal service / Poštovna služba

Stamp: KOPRIVNICA 30.06.16

AR

AR

AR

On: 30.06.2016 © Hrvatska pošta

**Hrvatska pošta**  
Croatian Post Inc.

**ADVICE of receipt/of delivery/of payment**  
**POVRATNICA — Obavijest o prijmu/uručenju/isplati**

P-21/CN 07

Office of posting: 48322 DRNJE Date: 28.06.16

Address of the item: KOPRIVNICA-KRIZEVAČKA  
ZUPANIJA, UPRAVI 0012 ZA  
PROST. UREĐENJE, 48000 KOPRIVNICA

Nature of the item/vrsta pošiljke

Registered Letter / Poštovana pismila  
 Insured letter / Poštovana pismila  
 Money order / Isplata  
 Amount / Iznos

RC 326448590HR

To be completed at destination (opunjava se na odredištu)

Signature: 30.06.2016 [Signature]

Return to: OPĆINA DRNJE  
Trg kralja Tomislava 29  
48322 Drnje  
OIB: 02036418261

KLASA: 350-02/14-01/05  
URBROJ: 2137/04-16-165

On postal service / Poštovna služba

Stamp: KOPRIVNICA 30.06.16

AR

AR

AR

On: 30.06.2016 © Hrvatska pošta



**Hrvatska pošta** **ADVICE of receipt/of delivery/of payment** **P-21/CN 07**  
 Croatian Post Inc. **POVRATNICA — Obavijest o prijmu/uručenju/isplati**

Office of posting: **48322 DRNJE** Date: **28.06.16**

Address of the item: **KOPRIVNIČKO-KRIŽ BUNJIJA**  
**LIPRAVNI ODJEL ZA GOSPODARSTVO**  
**MEMOJEVA 5, 48000 KOPRIVNICA**

Nature of the item/Vrsta pošiljke:  
 Registered Letter /  Insured letter  
 Registrirana pošiljka / Vrednovana pošiljka  
 Postal parcel /  Amount  
 Paket / Iznos

Nr. of item: **RC 32644 8593 HR**

To be completed at a destination / Ispunjava se na odredištu:  
 The item mentioned above has been duly  
 delivered /  paid  
 uručeno je / isplaćeno je **2.0**

Signature: **30.06.2016**

On postal service: **AR**  
 Office of the office returning the advice: **OPĆINA DRNJE**  
 Street and nr.: **Trg kralja Tomislava 29**  
**48322 Drnje**  
**OIB: 02036418261**  
**KLASA: 350-02/14-0/05**  
**LIRBROJ: 2137/04-16-165**

**Hrvatska pošta** **ADVICE of receipt/of delivery/of payment** **P-21/CN 07**  
 Croatian Post Inc. **POVRATNICA — Obavijest o prijmu/uručenju/isplati**

Office of posting: **48322 DRNJE** Date: **28.06.16**

Address of the item: **KOPRIVNIČKE UOČE**  
**MOSNA 15, 48000 KOPRIVNICA**

Nature of the item/Vrsta pošiljke:  
 Registered Letter /  Insured letter  
 Registrirana pošiljka / Vrednovana pošiljka  
 Postal parcel /  Amount  
 Paket / Iznos

Nr. of item: **RC 32644 48562**

To be completed at a destination / Ispunjava se na odredištu:  
 The item mentioned above has been duly  
 delivered /  paid  
 uručeno je / isplaćeno je **30.06.2016**

Signature: **30.06.2016**

On postal service: **AR**  
 Office of the office returning the advice: **OPĆINA DRNJE**  
 Street and nr.: **Trg kralja Tomislava 29**  
**48322 Drnje**  
**OIB: 02036418261**  
**KLASA: 350-02/14-0/05**  
**LIRBROJ: 2137/04-16-165**

**Hrvatska pošta** **ADVICE of receipt/of delivery/of payment** **P-21/CN 07**  
 Croatian Post Inc. **POVRATNICA — Obavijest o prijmu/uručenju/isplati**

Office of posting: **48322 DRNJE** Date: **28.06.16**

Address of the item: **KOMUNALAC**  
**MOSNA 15, 48000 KOPRIVNICA**

Nature of the item/Vrsta pošiljke:  
 Registered Letter /  Insured letter  
 Registrirana pošiljka / Vrednovana pošiljka  
 Postal parcel /  Amount  
 Paket / Iznos

Nr. of item: **RC 32644 8576 HR**

To be completed at a destination / Ispunjava se na odredištu:  
 The item mentioned above has been duly  
 delivered /  paid  
 uručeno je / isplaćeno je **30.06.2016**

Signature: **30.06.2016**

On postal service: **AR**  
 Office of the office returning the advice: **OPĆINA DRNJE**  
 Street and nr.: **Trg kralja Tomislava 29**  
**48322 Drnje**  
**OIB: 02036418261**  
**KLASA: 350-02/14-0/05**  
**LIRBROJ: 2137/04-16-165**

**Hrvatska pošta** **ADVICE of receipt/of delivery/of payment** **P-21/CN 07**  
 Croatian Post Inc. **POVRATNICA — Obavijest o prijmu/uručenju/isplati**

Office of posting: **48322 DRNJE** Date: **28.06.16**

Address of the item: **KOPRIVNICA - PAJIN**

Nature of the item/Vrsta poštom:  Registered Letter /  Insured letter

No. of item: **RC 32644 81184R**

To be completed at a destination:  Delivered /  Paid

Signature: **UPRNIKARSKI SUSTAV**

Return to: **OPĆINA DRNJE**  
 Trg kralja Tomislava 29  
 48322 Drnje  
 OIB: 02036418261

KLASA: 350-02/14-01/05  
 URBRG: 213/104-16-165

**Hrvatska pošta** **ADVICE of receipt/of delivery/of payment** **P-21/CN 07**  
 Croatian Post Inc. **POVRATNICA — Obavijest o prijmu/uručenju/isplati**

Office of posting: **48322 DRNJE** Date: **28.06.16**

Address of the item: **TRGOVAČKA DRUŠTVO ZA POMOĆ IZVAN DRUŠTVA KOPRIVNICA - KRIZOMOLE BUDIMPEŠT, TRG T. DR. BARDEKA 10/12, 48000 KOPRIVNICA**

Nature of the item/Vrsta poštom:  Registered Letter /  Insured letter

No. of item: **RC 32644 81184R**

To be completed at a destination:  Delivered /  Paid

Signature: **30.6.2016. OJ Lovak**

Return to: **OPĆINA DRNJE**  
 Trg kralja Tomislava 29  
 48322 Drnje  
 OIB: 02036418261

KLASA: 350-02/14-01/05  
 URBRG: 213/104-16-165

**Hrvatska pošta** **AVIS de réception/de livraison/de paiement/d'inscription** **P-21/CN 07**  
 République de Croatie / Hrvatska / Croatia **POVRATNICA — Obavijest o prijmu/uručenju/isplati/upsu**

Office of posting: **48322 DRNJE** Date: **28.06.16**

Address of the item: **KIMA d.o.o.**

Nature of the item/Vrsta poštom:  Registered Letter /  Insured letter

No. of item: **RC 32644 88999R**

To be completed at a destination:  Delivered /  Paid

Signature: **30.06.2016**

Return to: **OPĆINA DRNJE**  
 Trg kralja Tomislava 29  
 48322 Drnje  
 OIB: 02036418261

KLASA: 350-02/14-01/05  
 URBRG: 213/104-16-165



**Hrvatska pošta** ADVICE of receipt/of delivery/of payment  
 Croatian Post Inc. POVRATNICA — Obavijest o prijmu/uručenju/isplati P-21/CN 07

Office of posting: 48322 DRNJE, Date: 30.06.16  
 Address of the item: HRVATSKE CESTE D 00, VINOŠIĆINA 3, 10000 ZAGREB

Nature of the item/Vrsta poštom: Registered Letter (checked), Insured letter (checked), Amount: 2.0

RC 32/6448678HN

To be completed at a destination/ispunjava se na odredištu: The item mentioned above has been duly delivered (checked), Date: 30.06.16

Signature: 30.06.16 OPUNOMOĆENIK

Return to: Vratiti: 30.6.16  
 Name: OPĆINA DRNJE  
 Street and P.O. Box: Trg kralja Tomislava 29, 48322 Drnje  
 Locality and country: OIB: 02036418261

KLASA: 350-02/14-01/05  
 LIŠTENJ: 213714-16-165

**Hrvatska pošta** ADVICE of receipt/of delivery/of payment  
 Croatian Post Inc. POVRATNICA — Obavijest o prijmu/uručenju/isplati P-21/CN 07

Office of posting: 48322 DRNJE, Date: 30.06.16  
 Address of the item: HRVATSKE VOJKE, VGO VARAŽDIN, MEDIMURSKA 26/B, 42000 VARAŽDIN

Nature of the item/Vrsta poštom: Registered Letter (checked), Insured letter (checked), Amount: 2.0

RC 32/6448695AR

To be completed at a destination/ispunjava se na odredištu: The item mentioned above has been duly delivered (checked), Date: 30.06.16

Signature: 30.06.16

Return to: Vratiti: 30.6.16  
 Name: OPĆINA DRNJE  
 Street and P.O. Box: Trg kralja Tomislava 29, 48322 Drnje  
 Locality and country: OIB: 02036418261

KLASA: 350-02/14-01/05  
 LIŠTENJ: 213714-16-165

**Hrvatska pošta** ADVICE of receipt/of delivery/of payment  
 Croatian Post Inc. POVRATNICA — Obavijest o prijmu/uručenju/isplati P-21/CN 07

Office of posting: 48322 DRNJE, Date: 30.06.16  
 Address of the item: OPĆINA LEGRAD, TRG SV. TRISTAVA 53, 48327 LEGRAD

Nature of the item/Vrsta poštom: Registered Letter (checked), Insured letter (checked), Amount: 2.0

RC 32/6448823AR

To be completed at a destination/ispunjava se na odredištu: The item mentioned above has been duly delivered (checked), Date: 30.06.2016

Signature: M. Šušteršič

Return to: Vratiti: 30.6.16  
 Name: OPĆINA DRNJE  
 Street and P.O. Box: Trg kralja Tomislava 29, 48322 Drnje  
 Locality and country: OIB: 02036418261

KLASA: 350-02/14-01/05  
 LIŠTENJ: 213714-16-165

AR

AR

AR

**Hrvatska pošta**  
Croatian Post Inc.

**ADVICE of receipt/of delivery/of payment**  
POVRATNICA — Obavijest o primlu/uručenu/plati

P-21/CN 07

Office of posting: *48322 DRNJE* Date: *28.06.16*

Address of the item: *OPĆINA REZERANEC*  
*11. ULICA 13, 48321 REZERANEC*

Nature of the item:  Registered Letter  Insured letter

IP of item: *RC 306448810 HR*

To be completed at a destination:  delivered  not delivered *28.06.16*

Signature: *Pobornik*

Return to: **AR**  
Name: **OPĆINA DRNJE**  
Street and IP: *Trg kralja Tomislava 29*  
*48322 Drnje*  
Locality and country: *OIB: 02036418261*

KLASA: 300-02/14-01/05  
URBROJ: 213/14-16-165

**Hrvatska pošta**  
Croatian Post Inc.

**ADVICE of receipt/of delivery/of payment**  
POVRATNICA — Obavijest o primlu/uručenu/plati

P-21/CN 07

Office of posting: *48322 DRNJE* Date: *28.06.16*

Address of the item: *OPĆINA BELČOVAC*  
*M.P. HISKINE 1, 48316 BELČOVAC*

Nature of the item:  Registered Letter  Insured letter

IP of item: *RC 306448810 HR*

To be completed at a destination:  delivered  not delivered

Signature: *30.06.16*

Return to: **AR**  
Name: **OPĆINA DRNJE**  
Street and IP: *Trg kralja Tomislava 29*  
*48322 Drnje*  
Locality and country: *OIB: 02036418261*

KLASA: 300-02/14-01/05  
URBROJ: 213/14-16-165

**Hrvatska pošta**  
Croatian Post Inc.

**ADVICE of receipt/of delivery/of payment**  
POVRATNICA — Obavijest o primlu/uručenu/plati

P-21/CN 07

Office of posting: *48322 DRNJE* Date: *2.0*

Address of the item: *OPĆ. ŽELJEVOVARNIC*  
*ULICA 14, DRNJE*

Nature of the item:  Registered Letter  Insured letter

IP of item: *RC 306448810 HR*

To be completed at a destination:  delivered  not delivered *2.0*

Signature: *30.06.16*

Return to: **AR**  
Name: **OPĆINA DRNJE**  
Street and IP: *Trg kralja Tomislava 29*  
*48322 Drnje*  
Locality and country: *OIB: 02036418261*

KLASA: 300-02/14-01/05  
URBROJ: 213/14-16-165

**Hrvatska pošta**  
Croatian Post Inc.

**ADVICE of receipt of delivery / of payment**  
POVRATNICA — Obavijest o primanju robe / otplati

P-21/CN 07

On postal service  
Poduzetnik pošte

Office of posting  
Mjesto odštampa: 48322  
Date  
DANJE 2006. 10

Address of the item  
K. DOMAGOJA 52, 48000 KOPRIVNICA

**AR**

Return to  
Name  
CINA DRNJE  
Street and no.  
Vešha Tomislava 29  
Locality and Country  
48122 Drnje  
IB: 02036418261

Registered Letter  
Registered letter  
Parcel parcel  
Amount  
2.0

RC326448854HR

URARCI: 350-2414-078  
URARCI: 23707-15-ES

11-07-2016

**RETUR**

POSTA DANJE  
U POSTU DANJE  
48322  
48322

**AR**

0807-16 gosp. DAMIR BIJAC  
KNEZA DOMAGOJA 52  
48000 KOPRIVNICA  
Nalog 48322 Danje

**R**  
RC 32 644 885 4 HR